

ПРАВИТЕЛЬСТВО НИЖЕГОРОДСКОЙ ОБЛАСТИ

ПОСТАНОВЛЕНИЕ от 9 сентября 2009 г. N 658

ОБ УТВЕРЖДЕНИИ ГРАНИЦЫ ОХРАННОЙ ЗОНЫ ОБЪЕКТА КУЛЬТУРНОГО НАСЛЕДИЯ (ПАМЯТНИКА ИСТОРИИ И КУЛЬТУРЫ) РЕГИОНАЛЬНОГО ЗНАЧЕНИЯ - АРХИТЕКТУРНОГО АНСАМБЛЯ АМВРОСИЕВА (ДУДИНА) МОНАСТЫРЯ В Д. ПОДЪЯБЛОННОЕ БОГОРОДСКОГО РАЙОНА, РЕЖИМА ИСПОЛЬЗОВАНИЯ ЗЕМЕЛЬ И ГРАДОСТРОИТЕЛЬНОГО РЕГЛАМЕНТА В УТВЕРЖДЕННОЙ ГРАНИЦЕ

В целях обеспечения сохранности объекта культурного наследия (памятника истории и культуры) регионального значения - архитектурного ансамбля Амвросиева (Дудина) монастыря в д. Подьяблонное Богородского района в его исторической среде, руководствуясь [статьями 34, 35](#) Федерального закона от 25 июня 2002 года N 73-ФЗ "Об объектах культурного наследия (памятниках истории и культуры) народов Российской Федерации", [статьей 6](#) Закона Нижегородской области от 3 июля 2007 года N 86-З "Об объектах культурного наследия (памятниках истории и культуры) народов Российской Федерации, расположенных на территории Нижегородской области", Правительство Нижегородской области постановляет:

1. Утвердить границу охранной зоны объекта культурного наследия (памятника истории и культуры) регионального значения - архитектурного ансамбля Амвросиева (Дудина) монастыря в д. Подьяблонное Богородского района согласно приложению 1 (не приводится).

2. Утвердить [режим](#) использования земель и градостроительный регламент в границе охранной зоны объекта культурного наследия (памятника истории и культуры) регионального значения - архитектурного ансамбля Амвросиева (Дудина) монастыря в д. Подьяблонное Богородского района согласно приложению 2.

3. Рекомендовать органам местного самоуправления Богородского района в пределах своей компетенции:

3.1. Обеспечить соблюдение [режима](#) использования земель и градостроительного регламента в границе охранной зоны объекта культурного наследия (памятника истории и культуры) регионального значения - архитектурного ансамбля Амвросиева (Дудина) монастыря в д. Подьяблонное Богородского района, утвержденных настоящим постановлением.

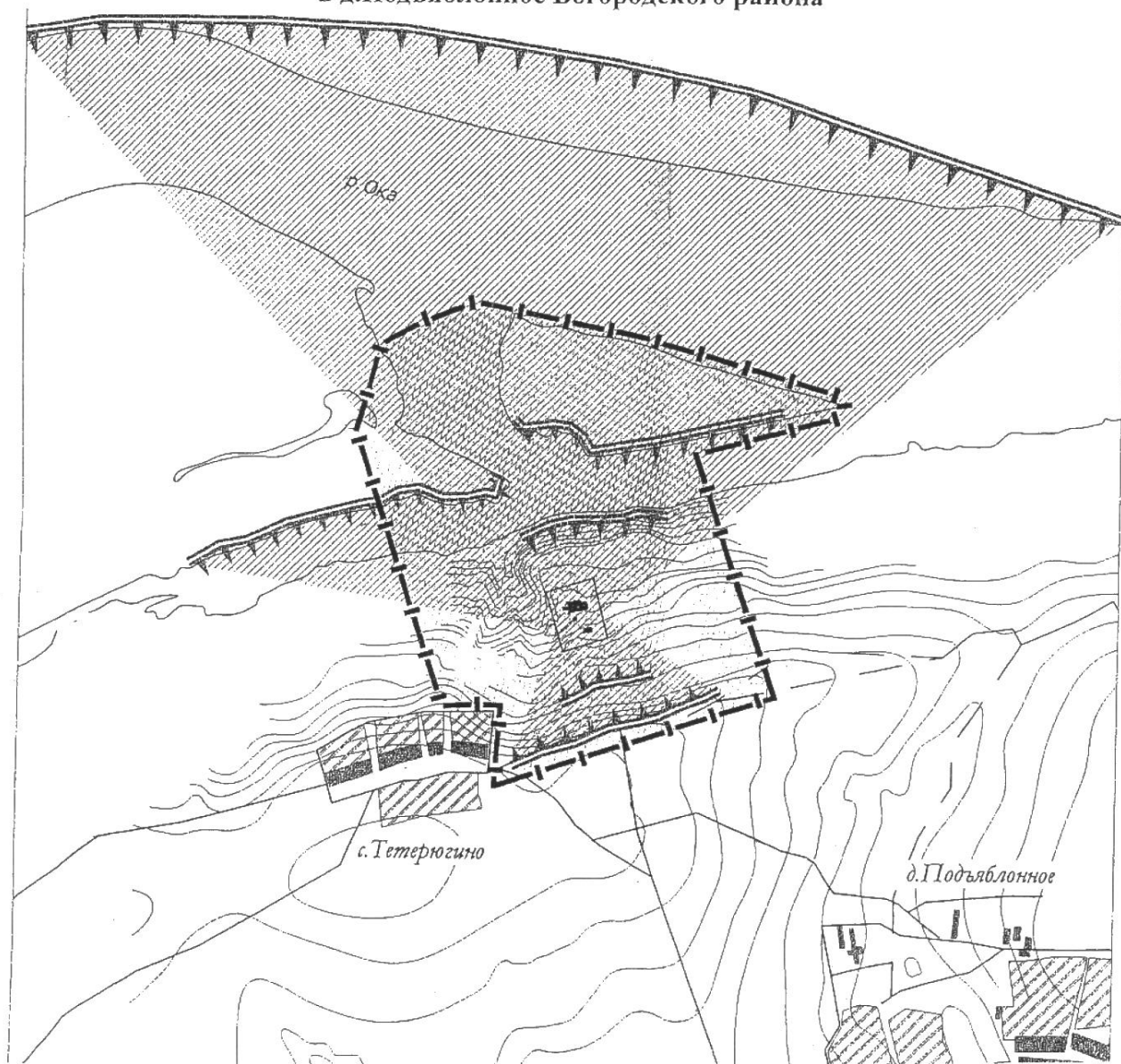
3.2. Привести соответствующие правовые акты в соответствие с требованиями настоящего постановления.

4. Настоящее постановление вступает в силу по истечении десяти дней со дня его официального опубликования.


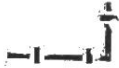

Губернатор области
В.П.ШАНЦЕВ

ПРИЛОЖЕНИЕ 1
к постановлению Правительства
Нижегородской области
от 9 сентября 2009 года № 658

СХЕМА ГРАНИЦЫ ОХРАННОЙ ЗОНЫ ОБЪЕКТА
КУЛЬТУРНОГО НАСЛЕДИЯ (ПАМЯТНИКА ИСТОРИИ И КУЛЬТУРЫ)
РЕГИОНАЛЬНОГО ЗНАЧЕНИЯ – АРХИТЕКТУРНОГО АНСАМБЛЯ
АМВРОСИЕВА (ДУДИНА) МОНАСТЫРЯ
в д.Подьяблонное Богородского района



Условные обозначения:

-  - объект культурного наследия (памятник истории и культуры) регионального значения – архитектурный ансамбль Амвросиева (Дудина) монастыря
-  - граница охранной зоны объекта культурного наследия
-  - линия панорамного обзора объекта культурного наследия

РЕЖИМ
ИСПОЛЬЗОВАНИЯ ЗЕМЕЛЬ И ГРАДОСТРОИТЕЛЬНЫЙ РЕГЛАМЕНТ
В ГРАНИЦЕ ОХРАННОЙ ЗОНЫ ОБЪЕКТА КУЛЬТУРНОГО НАСЛЕДИЯ
(ПАМЯТНИКА ИСТОРИИ И КУЛЬТУРЫ) РЕГИОНАЛЬНОГО ЗНАЧЕНИЯ -
АРХИТЕКТУРНОГО АНСАМБЛЯ АМВРОСИЕВА (ДУДИНА) МОНАСТЫРЯ
В Д. ПОДЪЯБЛОННОЕ БОГОРОДСКОГО РАЙОНА

1. Соблюдение положений Градостроительного кодекса Российской Федерации, устанавливающих градостроительные отношения в зонах с особыми условиями использования территорий.

2. Запрещение проектирования и проведения строительных работ, за исключением применения специальных мер, направленных на сохранение и регенерацию историко-градостроительной или природной среды объекта культурного наследия. Запрещение перекрытия визуального восприятия объекта культурного наследия и создания неблагоприятного фона для его визуального восприятия с линий панорамного обзора.

3. Обеспечение согласования проектов проведения земляных, землеустроительных, строительных, мелиоративных, хозяйственных и иных работ, направленных на сохранение и восстановление (регенерацию) историко-градостроительной или природной среды объекта культурного наследия, с государственным органом охраны объектов культурного наследия Нижегородской области.

4. Обеспечение проведения государственной историко-культурной экспертизы земельных участков, подлежащих хозяйственному освоению, до начала землеустроительных, земляных, строительных, мелиоративных, хозяйственных и иных работ, направленных на сохранение и восстановление (регенерацию) историко-градостроительной или природной среды объекта культурного наследия.

5. Запрещение прокладки инженерных коммуникаций надземным способом.
