

АКТ
ГОСУДАРСТВЕННОЙ ИСТОРИКО-КУЛЬТУРНОЙ ЭКСПЕРТИЗЫ
документации о выполненных археологических полевых работах,
содержащей результаты исследований, в соответствии с которыми
определяется наличие или отсутствие объектов, включенных в единый
государственный реестр объектов культурного наследия (памятников
истории и культуры) народов Российской Федерации, выявленных
объектов культурного наследия либо объектов, обладающих признаками
объекта культурного (археологического) наследия

г. Иваново

03 октября 2018 г.

Настоящий акт государственной историко-культурной экспертизы составлен в соответствии с требованиями Федерального закона «Об объектах культурного наследия (памятниках истории и культуры) народов Российской Федерации» от 25.06.2002 №73-ФЗ (далее – Закон № 73-ФЗ), Положения о государственной историко-культурной экспертизе, утвержденного постановлением Правительства Российской Федерации от 15.07.2009 № 569, Закона Нижегородской области «Об объектах культурного наследия (памятниках истории и культуры) народов Российской Федерации, расположенных на территории Нижегородской области» от 02.02.2016 № 14-З.

Место проведения экспертизы:	г. Иваново
------------------------------	------------

Сроки проведения экспертизы:

Дата начала работ	Дата окончания работ
24.09.2018	03.10.2018

Сведения о Заказчике экспертизы:

Ф.И.О. (или наименование ЮЛ)	Адрес регистрации (ИНН для юридических лиц)
Закрытое акционерное общество «Нижегородский дорпроект»	ИНН: 5260901976

Сведения об эксперте:

Фамилия, имя, отчество	Аверин Вадим Александрович
Образование	высшее
Специальность	историк, археолог
Ученая степень (звание)	кандидат исторических наук
Стаж работы в сфере охраны культурного наследия	22 года
Место работы и должность	директор ООО «Ивановская Археологическая Экспедиция»
Реквизиты аттестации	Приказы Министерства культуры Россий-

ской Федерации № 1632 от 14.07.2016 и № 961 от 20.06.2018:

- документы, обосновывающие включение объектов культурного наследия в реестр;
- выявленные объекты культурного наследия в целях обоснования целесообразности включения данных объектов в единый государственный реестр объектов культурного наследия (памятников истории и культуры) народов Российской Федерации (далее - Реестр);

- земли, подлежащие воздействию земляных, строительных, мелиоративных, хозяйственных работ, предусмотренных статьей 25 Лесного кодекса РФ работ по использованию лесов (за исключением работ, указанных в пунктах 3, 4 и 7 части 1 статьи 25 Лесного кодекса РФ) и иных работ, в случае, если орган охраны объектов культурного наследия не имеет данных об отсутствии на указанных землях объектов культурного наследия, включенных в Реестр, выявленных объектов культурного наследия, либо объектов, обладающих признаками объекта культурного наследия;

- документация, за исключением научных отчетов о выполненных археологических полевых работах, содержащая результаты исследований, в соответствии с которыми определяется наличие или отсутствие объектов, обладающих признаками объекта культурного наследия, на земельных участках, подлежащих воздействию земляных, строительных, мелиоративных, хозяйственных работ, указанных в статье 25 Лесного кодекса РФ работ по использованию лесов и иных работ;

- документация или разделы документации, обосновывающие меры по обеспечению сохранности объекта культурного наследия, включенного в Реестр, выявленного объекта культурного наследия либо объекта, обладающего признаками объекта культурного наследия, при проведении земляных, мелиоративных, хозяйственных работ, указанных в статье 25 Лесного кодекса РФ работ

	по использованию лесов и иных работ в границах территории объекта культурного наследия либо на земельном участке, непосредственно связанном с земельным участком в границах территории объекта культурного наследия.
--	--

Я, нижеподписавшийся эксперт Аверин Вадим Александрович, согласно Положению о государственной историко-культурной экспертизе, утвержденному постановлением Правительства Российской Федерации от 15.07.2009 № 569, несу ответственность за достоверность сведений, изложенных в настоящем заключении в соответствии с законодательством Российской Федерации.

Объект экспертизы:

Документация о выполненных археологических полевых работах, содержащая результаты исследований, в соответствии с которыми определяется наличие или отсутствие объектов культурного наследия, включенных в Реестр, выявленных объектов культурного наследия либо объектов, обладающих признаками объекта культурного наследия: «Документация о выполненных археологических полевых работах, содержащая результаты исследований, в соответствии с которыми определяется наличие или отсутствие объектов, обладающих признаками объектов культурного (археологического) наследия, на земельном участке, выделенном под строительство улицы Академика Негина (включая улицу № 132 и улицу № 133) на участке от ул. Зернова до ул. Менделеева в г. Саров Нижегородской области» (далее – Документация).

Цель экспертизы:

Определение наличия или отсутствия объектов культурного наследия, включенных в Реестр, выявленных объектов культурного наследия либо объектов, обладающих признаками объекта культурного наследия, на земельных участках, землях лесного фонда либо в границах водных объектов или их частей, подлежащих воздействию земляных, строительных, мелиоративных, хозяйственных работ, указанных в статье 30 Закона № 73-ФЗ работ по использованию лесов и иных работ, в случае, если орган охраны объектов культурного наследия не имеет данных об отсутствии на указанных земельных участках, землях лесного фонда либо водных объектах или их частях объектов культурного наследия либо объектов, обладающих признаками объекта культурного наследия в соответствии со статьей 3 настоящего Федерального закона, на участке, предназначенном под строительство улицы Академика Негина (включая улицу №132 и улицу №133) на участке от ул. Зернова до ул. Менделеева в г. Саров Нижегородской области.

Перечень документов, представленных на экспертизу:

1. Документация о выполненных археологических полевых работах, содержащая результаты исследований, в соответствии с которыми определяет-

ся наличие или отсутствие объектов культурного наследия, включенных в Реестр, выявленных объектов культурного наследия либо объектов, обладающих признаками объекта культурного наследия: «Документация о выполненных археологических полевых работах, содержащая результаты исследований, в соответствии с которыми определяется наличие или отсутствие объектов, обладающих признаками объектов культурного (археологического) наследия, на земельном участке, выделенном под строительство улицы Академика Негина (включая улицу №132 и улицу №133) на участке от ул. Зернова до ул. Менделеева в г. Саров Нижегородской области», выполненная ООО «Научно-исследовательское предприятие «Архика» (г. Н.Новгород) в 2018 г.

2. Копия письма Управления государственной охраны объектов культурного наследия Нижегородской области от 25.07.2018 № 518/12-3302.

Документация представлена в электронном виде, формат PDF.

Сведения об обстоятельствах, повлиявших на процесс проведения и результаты экспертизы:

Обстоятельства, повлиявшие на процесс проведения и результаты экспертизы, отсутствуют.

Сведения о проведенных исследованиях:

В процессе экспертизы проведена следующая работа:

- рассмотрена представленная Заказчиком документация, подлежащая экспертизе;
- осуществлен анализ полученных и собранных данных (документов, материалов, информации) с целью определения наличия или отсутствия объектов, обладающих признаками объекта культурного наследия на осваиваемом участке;
- результаты экспертизы оформлены в виде акта государственной историко-культурной экспертизы.

Перечень использованных документов, материалов, специальной, технической и справочной литературы:

- Федеральный закон от 25.06.2002 № 73-ФЗ «Об объектах культурного наследия (памятниках истории и культуры) народов Российской Федерации».
- Положение о государственной историко-культурной экспертизе, утвержденное постановлением Правительства Российской Федерации от 15.07.2009 № 569.
- Правила выдачи, приостановления и прекращения действия разрешений (открытых листов) на проведение работ по выявлению и изучению объектов археологического наследия, утвержденные постановлением Правительства Российской Федерации от 20.02.2014 № 127.
- Закон Нижегородской области «Об объектах культурного наследия (памятниках истории и культуры) народов Российской Федерации, расположенных на территории Нижегородской области» от 02.02.2016 № 14-З.

- Положение о порядке проведения археологических полевых работ и составления научной отчетной документации, утвержденное постановлением Бюро Отделения историко-филологических наук Российской академии наук от 20.06.2018 № 32.

- Циркулярное письмо Министерства культуры Российской Федерации от 02.11.2016 № 337-01-39-НМ.

- Государственные списки памятников истории и культуры Нижегородской области (по состоянию на 01.01.2000). Каталог / Отв. ред. Н.Н. Бахарева. Н.Новгород, 2001.

- Дополнения к Государственным спискам памятников истории и культуры Нижегородской области (по состоянию на 01.01.2002). Каталог / Отв. ред. Н.Н. Бахарева. Н.Новгород, 2002.

- История административно-территориального деления Нижегородской губернии (1917 – 1929). Справочник. Горький, 1983.

- Николаенко Т.Д. Археологическая карта России. Нижегородская область. Научно-справочное издание. Ч. 3. М.: ИА РАН, 2013.

- Селезнев Ф.А. История Нижегородского края с древнейших времен до конца XVI в.: учебное пособие. Н.Новгород: Изд-во Нижегородского госуниверситета, 2014.

Факты и сведения, выявленные и установленные в результате проведенных исследований:

Представленная на экспертизу Документация касается земельного участка протяженностью 1,3 км на месте строительства улицы Академика Негина (включая улицу №132 и улицу №133) на участке от ул. Зернова до ул. Менделеева в г. Саров Нижегородской области. Участок проходит по линии улицы Академика Негина от пересечения ее с улицей Зернова до пересечения с улицей Менделеева. Улица Академика Негина находится в западной части г. Саров на правом берегу реки Сатис (правый приток р. Мокша – правого притока р. Ока) в 0,3 км от русла. Вдоль северо-западной части участка расположены жилые дома №2, №14, №16, №18 и №20 по ул. Академика Негина, вдоль юго-восточной части – жилые дома №26 и №28 по ул. Академика Негина, дом №57 по ул. Садовой, частные жилые дома с приусадебными участками по улицам Западной, Чкалова, Менделеева, Озерным проездам. По линии улицы Академика Негина проходит грунтовая дорога, на отдельных участках заасфальтированная.

Необходимость разработки Документации вызвана планируемыми строительными работами при отсутствии у регионального органа охраны объектов культурного наследия сведений о наличии на указанной территории объектов, обладающих признаками объекта культурного наследия (см. письмо Управления государственной охраны объектов культурного наследия Нижегородской области от 25.07.2018 № 518/12-3302 в приложениях к Акту ГИКЭ). Данные об отсутствии на исследуемой территории объектов культурного наследия (памятников истории и культуры), включенных в Реестр, выявленных объектов культурного наследия, а также их зон охраны и за-

щитных зон присутствуют в указанной справке органа охраны памятников истории и культуры Нижегородской области.

В соответствии с частью 1 статьи 36 Закона № 73-ФЗ, проектирование и проведение земляных, строительных, мелиоративных, хозяйственных работ, указанных в статье 30 указанного Федерального закона работ по использованию лесов и иных работ осуществляются при отсутствии на данной территории объектов культурного наследия, включенных в Реестр, выявленных объектов культурного наследия или объектов, обладающих признаками объекта культурного наследия, либо при условии соблюдения техническим заказчиком (застройщиком) объекта капитального строительства, заказчиками других видов работ, лицом, проводящим указанные работы, требований настоящей статьи. В соответствии с абзацами 3, 10 статьи 30 Закона № 73-ФЗ объектами историко-культурной экспертизы являются земли, подлежащие воздействию земляных, строительных, мелиоративных, хозяйственных работ, предусмотренных статьей 25 Лесного кодекса Российской Федерации работ по использованию лесов (за исключением работ, указанных в пунктах 3, 4 и 7 части 1 статьи 25 Лесного кодекса Российской Федерации) и иных работ, в случае, если орган охраны объектов культурного наследия не имеет данных об отсутствии на указанных землях объектов культурного наследия, включенных в Реестр, выявленных объектов культурного наследия, либо объектов, обладающих признаками объекта культурного наследия; документация, за исключением научных отчетов о выполненных археологических полевых работах, содержащая результаты исследований, в соответствии с которыми определяется наличие или отсутствие объектов, обладающих признаками объекта культурного наследия, на земельных участках, подлежащих воздействию земляных, строительных, мелиоративных, хозяйственных работ, указанных в настоящей статье работ по использованию лесов и иных работ.

В Документации представлены данные о природно-географических характеристиках района исследования. Так, исследуемая территория находится в Окско-Тёшском полесье, расположенном на юго-западе Нижегородского Поволжья в пределах пологоволнистой равнины. Рельеф характеризуется значительными перепадами высот, многочисленными проявлениями карстовых процессов. Водораздельные пространства хорошо дренированы, пересекаются многочисленными мелкими водотоками. Реки имеют глубоко врезанные широкие долины. Почвенный покров представлен супесчаными и песчаными подзолистыми и дерново-подзолистыми почвами. В растительном покрове доминируют хвойно-широколиственные леса, сменяющиеся растительными сообществами болот и пойм в низменных долинах рек. Сухие участки, удобные для сельскохозяйственной деятельности, коренным образом преобразованы.

По имеющимся историческим данным, в центральной части современного г. в месте слияния рек Сатиса и Саровки в XII – первой половине XIII вв. находилось крупное укрепленное мордовское поселение. Первым православным монахом-отшельником, поселившимся на Саровской горе, был пензенский инок Феодосий, пришедший на «старое городище» в 1664 г. и устроивший себе здесь келью. Вскоре после этого на «старом городище» поселил-

ся иеромонах Исаакий, который в 1706 г. основал здесь Саровскую пустынь. С 1778 г. по 1833 г. в Саровском монастыре жил русский святой Преподобный Серафим Саровский. В середине 1850-х гг. монастырь достиг своего экономического расцвета. По данным исторической картографии, представленным разработчиками Документации, в XIX – начале XX вв. населенные пункты на рассматриваемом земельном участке отсутствовали.

В 1903 г. в обители проходили грандиозные торжества по случаю канонизации Серафима Саровского, на которых присутствовал император Николай II. После революции 1917 г. Саровский монастырь был razoren. К концу 1925 г. было принято решение о закрытии монастыря, а в марте 1927 г. - решение о его ликвидации. На базе монастыря в 1927 г. была создана детская трудовая коммуна фабрики № 4 НКТ. После неё в посёлке была организована исправительная трудовая колония для подростков и взрослых заключённых.

В послевоенный период Саров стал советским ядерным центром. В 1946 г. в посёлке Саров на базе завода №550 началось строительство КБ-11. В феврале 1947 г. постановлением Совета Министров СССР КБ-11 было отнесено к особо режимным предприятиям с превращением его территории в закрытую режимную зону. В 1954 г. посёлку был присвоен статус города с именем Кремлёв. В начале 1960-х годов город получил название Арзамас-75, в 1966 г. - название Арзамас-16, которое он носил до 1990-х гг.

Данные об археологическом исследовании территории также представлены разработчиками Документации. По данным, проведенным в Документации, на территории Сарова известно 8 памятников археологии и местонахождений археологических материалов: в центральной части города у слияния рек Сатис и Саровка – поселение Саров эпохи бронзы, местонахождение Саров-1 раннего железного века, мордовское средневековое местонахождение Саров-2, мордовское Саровское городище XII – первой половины XIII вв., мордовский Саровский могильник XII – первой половины XIII вв., Свято-Успенский монастырь (Саровская пустынь) XVIII-XX вв., на восточной окраине города на левом берегу реки Сатис – позднесредневековое селище Саров-1 (Кремешки), на северной окраине города в д. Балыково на левом берегу реки Вичкинза (правый приток р. Сатис) – позднесредневековое селище Саров-2 (Балыково).

Таким образом, исходя из представленных в Документации сведений, испрашиваемый земельный участок расположен на удалении от известных объектов археологического наследия и не сопряжен с ними. Вместе с тем, территория является перспективной с точки зрения обнаружения на ней объектов археологического значения, начиная от эпохи бронзы до XVIII-XX вв.

Целью проведения работ являлся сбор материалов для археологической экспертизы на предмет выявления памятника археологии.

Исследователем были проведены опрос местных жителей с целью получения информации о находках на данной территории каких-либо древних предметов, визуальное её изучение с поиском подъёмного материала, заложение и исследование малометражных разведочных шурфов. Археологические разведки проводились на основании разрешения (открытого листа) № 1187, выданного МК РФ 11.07.2018 г. на имя Е.В. Четвертакова.

Шурфы были поставлены:

- шурф № 1 - в северо-западной части участка в 43 м к юго-западу от северо-западного угла дома №20 по ул. Академика Негина и в 20 м к востоку от края грунтовой дороги (N 54°55,890' E43°17,963');

- шурф № 2 – в юго-восточной части участка в 76 м к северо-западу от северо-западного угла дома №53 по ул. Чкалова и в 12 м к северу от края асфальтированного проезда (N 54°56,030' E 43°17,513').

Археологического материала и культурных напластований в шурфах на обследованном участке не обнаружено.

Таким образом, на земельном участке, отводимом под строительство улицы Академика Негина (включая улицу №132 и улицу №133) на участке от ул. Зернова до ул. Менделеева в г. Саров Нижегородской области, объекты культурного (археологического) наследия отсутствуют.

Данная экспертиза не рассматривает вопросы, связанные с архитектурным наследием. В данном акте рассматриваются только мероприятия, связанные с археологическим изучением рассматриваемого участка. Наличие/отсутствие объектов, обладающих признаками объектов культурного наследия в области архитектуры, истории и монументального искусства не отражены в Документации, экспертом не рассматривались и не являлись задачами настоящей экспертизы.

Научный отчет о выполненных археологических полевых работах в течение трех лет со дня окончания срока действия разрешения (открытого листа) подлежит передаче исполнителем археологических полевых работ на хранение в Архивный фонд Российской академии наук как составную часть Архивного фонда Российской Федерации и не является объектом государственной историко-культурной экспертизы. Таким образом, научная экспертиза – оценка соответствия научного отчета требованиям к научному содержанию и оформлению, установленная Положением о порядке проведения археологических полевых работ и составления научной отчетной документации (2018 г.) также не входит в задачи настоящей экспертизы.

Обоснование вывода экспертизы:

Документация выполнена в соответствии с абзацем 10 статьи 30, частью 1 статьи 36 Закона № 73-ФЗ, которые предусматривают археологическое обследование территории, подлежащей хозяйственному освоению, в случае, если орган охраны объектов культурного наследия не имеет данных об отсутствии на указанных землях объектов культурного наследия, включенных в Реестр, выявленных объектов культурного наследия, либо объектов, обладающих признаками объекта культурного наследия.

Выводы Документации основаны на археологической разведке, выполненной на основании разрешения (открытого листа) № 1187, выданного МК РФ 11.07.2018 на имя Е.В. Четвертакова, что соответствует нормам части 1 статьи 45.1 Закона № 73-ФЗ.

Выполненные археологические полевые работы не противоречат Положению о порядке проведения археологических полевых работ и составления научной отчетной документации.

В результате археологического обследования земельного участка признаков наличия объектов археологического наследия обнаружено не было.

Вывод экспертизы:

Выводы, содержащиеся в Документации о выполненных археологических полевых работах, отражающие результаты исследований, в соответствии с которыми определяется наличие или отсутствие объектов культурного (археологического) наследия, включенных в Реестр, выявленных объектов культурного (археологического) наследия и объектов, обладающих признаками объектов культурного (археологического) наследия, выпущенной под наименованием «Документация о выполненных археологических полевых работах, содержащая результаты исследований, в соответствии с которыми определяется наличие или отсутствие объектов, обладающих признаками объектов культурного (археологического) наследия, на земельном участке, выделенном под строительство улицы Академика Негина (включая улицу № 132 и улицу № 133) на участке от ул. Зернова до ул. Менделеева в г. Саров Нижегородской области», обоснованы и соответствуют требованиям Федерального закона от 25.06.2002 № 73-ФЗ «Об объектах культурного наследия (памятниках истории и культуры) народов Российской Федерации». Результаты исследований указывают на то, что на земельном участке, подлежащем воздействию земляных и строительных работ, объекты, обладающие признаками объекта культурного (археологического) наследия отсутствуют.

Эксперт считает возможным (положительное заключение) проведение земляных, строительных, мелиоративных и (или) хозяйственных работ, предусмотренных статьей 25 Лесного кодекса Российской Федерации работ по использованию лесов и иных работ при определении отсутствия выявленных объектов археологического наследия на земельных участках, землях лесного фонда либо в границах водных объектов или их частей, подлежащих воздействию земляных, строительных, мелиоративных и (или) хозяйственных работ, предусмотренных статьей 25 Лесного кодекса Российской Федерации работ по использованию лесов и иных работ в границах земельного участка, предназначенного под строительство улицы Академика Негина (включая улицу № 132 и улицу № 133) на участке от ул. Зернова до ул. Менделеева в г. Саров Нижегородской области.

В случае планирования любых земляных и строительных работ на ранее необследованной близлежащей территории (изменение проекта), а также в ближайшей местности, необходимо провести дополнительное археологическое обследование земельных участков, попадающих под хозяйственное освоение.


Перечень приложений к заключению экспертизы:

1. Копия письма Управления государственной охраны объектов культурного наследия Нижегородской области от 25.07.2018 № 518/12-3302– на 2 л.
2. Копия Открытого листа 1187, выданного МК РФ 11.07.2018 на имя Е.В. Четвертакова – на 1 л.

3. Ситуационный план и карта-схема расположения обследуемого земельного участка с указанием мест закладки шурфов – на 1 л.

Дата оформления Акта государственной историко-культурной экспертизы – 03 октября 2018 г.

Аттестованный эксперт МК РФ
по проведению государственной
историко-культурной экспертизы



В.А. Аверин



**Управление
государственной
охраны объектов
культурного наследия
Нижегородской области**

Кремль, корп. 2, г. Нижний Новгород, 603082
тел. 419-25-60, факс 419-24-05,
e-mail: official@gookn.kreml.nnov.ru

25.07.2018 № 518/12-1302

на № 1-6 Э/411 от 28.06.2018

О предоставлении информации
о наличии или отсутствии
объектов культурного наследия

Директору
ЗАО "Нижегородский Дорпроект"

В.Н. Перфильеву

ул. Почаинская, д. 2
г. Нижний Новгород, 603001

Уважаемый Владимир Николаевич!

В ответ на Ваш запрос о предоставлении сведений об объектах культурного наследия на территории земельного участка, в отношении которого проводятся инженерно-экологические изыскания по объекту: «Строительство улицы Академика Негина (включая улицу № 132 и улицу № 133) на участке: от ул. Зернова до ул. Менделеева) в г. Саров Нижегородской области)», сообщаем, что на территории данного земельного участка объекты культурного наследия, включенные в Единый государственный реестр объектов культурного наследия (памятников истории и культуры) народов Российской Федерации, выявленные объекты культурного наследия отсутствуют.

Указанный земельный участок располагается вне границ зон охраны и защитных зон объектов культурного наследия.

Сообщаем также, что управление государственной охраны объектов культурного наследия Нижегородской области (далее Управление) не имеет данных об отсутствии на территории земельного участка, проектируемого под строительство указанной улицы, объектов, обладающих признаками объекта культурного наследия, в соответствии со статьей 3 Федерального закона от 25.06.2002 № 73-ФЗ «Об объектах культурного наследия (памятниках истории и культуры) народов Российской Федерации».

В связи с вышеизложенным Заказчик работ в соответствии со ст.ст. 28, 30, п.3 ст. 31, п.2. ст. 32, ст.ст. 36, 45.1 ФЗ от 25.06.2002 г. № 73 – ФЗ "Об объектах культурного наследия (памятниках истории и культуры) народов Российской Федерации" при проектировании и до начала проведения земляных, строительных, мелиоративных, хозяйственных и иных работ обязан:

1. Обеспечить проведение и финансирование историко – культурной экспертизы земельного участка, подлежащего воздействию земляных,

строительных, хозяйственных и иных работ, путём археологической разведки в порядке, установленном статьёй 45.1 Федерального закона № 73-ФЗ.

2. Представить в Управление документацию, подготовленную на основе археологической разведки, содержащую результаты исследований, в соответствии с которыми определяется наличие или отсутствие объектов, обладающих признаками объекта культурного наследия, на земельном участке, подлежащем воздействию земляных, строительных, мелиоративных, хозяйственных и иных работ, а также Заключение государственной историко-культурной экспертизы указанной документации.

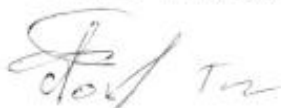
3. В случае обнаружения в границе земельного участка, подлежащего воздействию земляных, строительных, мелиоративных, хозяйственных и иных работ, объектов, обладающих признаками объекта археологического наследия, и после принятия Управлением решения о включении данного объекта в перечень выявленных объектов культурного наследия обеспечить выполнение мероприятий по обеспечению его сохранности в соответствии с Федеральным законом от 25.06.2002 г. № 73 – ФЗ "Об объектах культурного наследия (памятниках истории и культуры) народов Российской Федерации".

Руководитель

 Н.А. Преподобная

Гонзов, 419-23-89

На № вх. 518/12 – 2907 от 28.06.2018 г.





Министерство культуры Российской Федерации

ОТКРЫТЫЙ ЛИСТ

№ 1187

Настоящий открытый лист выдан:

Четвертакову Евгению Валентиновичу

паспорт 2205 № 598098

(серия номер паспорта)

на право проведения археологических полевых работ
в Нижегородской области в г. Нижнем Новгороде на участках строительства детского сада в жилом районе «Мешиерское озеро»; по ул. Ударная, д. 8; теннисного комплекса между д. 3 по ул. Газовская и д. 7 по ул. Мельникова; учебного центра ВСМ Горьковского УЦПК на ул. Архангельская; магазина по ул. Лысогорская, напротив д. 215; АГКС по ул. Героя Попова, напротив д. 39; в границах ул. Профитерна, ул. Гончарова, ул. Арктическая; легкоатлетического манежа по ул. Лоскутова, д. 11; напротив Слободы Печеры на Набережной Гребного канала в границах ул. Родионова, ул. Казанский съезд, ул. Лысогорская; реконструкции ВЛ-110 кВ №106, №107, №108, №101 в Балахнинском районе; строительства таунхауса на ул. Чкалова в дер. Кузьминка в Кстовском районе; объектов комплекса хранения и выдачи топлива Т-1 и нефти в поселке городского типа Д-Константиново-5 в Арзамаском районе; подъезда к дер. Комарово от автомобильной дороги Н.Новгород – Саратов на км 2+375 в пос. Новинки в Бородинском районе; инженерной и транспортной инфраструктуры района застройки по ул. Нижегородская, дороги на ул. Академика Негина (включая ул. №132, ул. №133) на участке от ул. Зернова до ул. Менделеева, реконструкции дороги на ул. Семашко в г. Саров; строительства жилого дома по пр. Шалковского, напротив д. 102А в городском округе Дзержинск; школы на ул. Школьная в р.п. Вельяминовский в Краснобаковском районе; детского сада-ясли в р.п. Дальнее Константиново в Дальнекопстантинском районе; газопроводов по ул. Рябиновая, ул. Клеповая в г. Урень.

На основании открытого листа

Четвертаков Евгений Валентинович

(Ф.И.О)

имеет право производить следующие археологические полевые работы:
археологические разведки с осуществлением локальных земляных работ на указанной территории в целях выявления объектов археологического наследия, уточнения сведений о них и планирования мероприятий по обеспечению их сохранности.

Передоверие права на проведение археологических полевых работ по данному открытому листу другому лицу запрещается.

Срок действия открытого листа: с 11 июля 2018 г. по 30 декабря 2018 г.

Дата принятия решения о предоставлении открытого листа: 11 июля 2018 г.

Заместитель Министра

(должность)

(подпись)

С.Г.Обрывалин

(Ф.И.О)

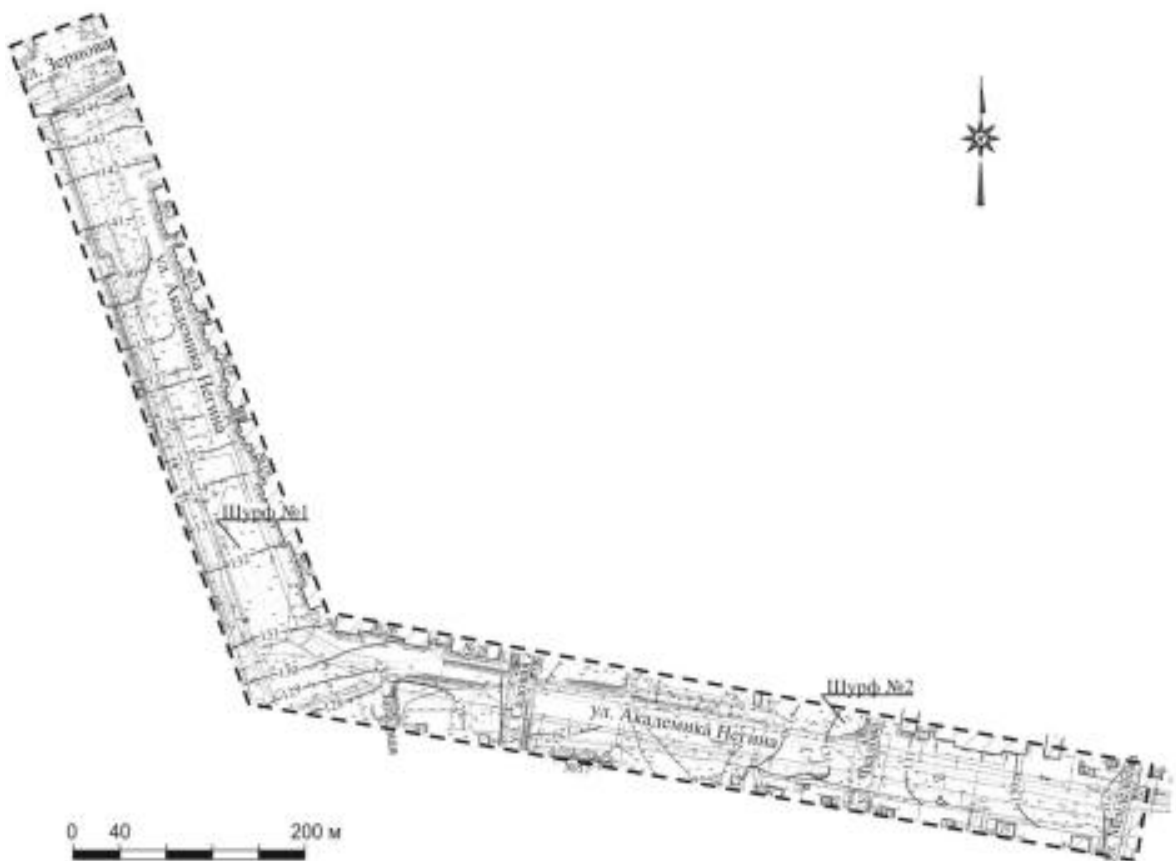
Дата 11 июля 2018 г.

М.П.

017100



Ситуационный план.



Карта-схема расположения обследуемого земельного участка, с указанием мест закладки шурфов.