

Утверждена

Постановлением администрации

(наименование документа об утверждении, включая наименования

Арзамасского муниципального района

органов государственной власти или органов местного

Нижегородской области

самоуправления, принявших решение об утверждении схемы

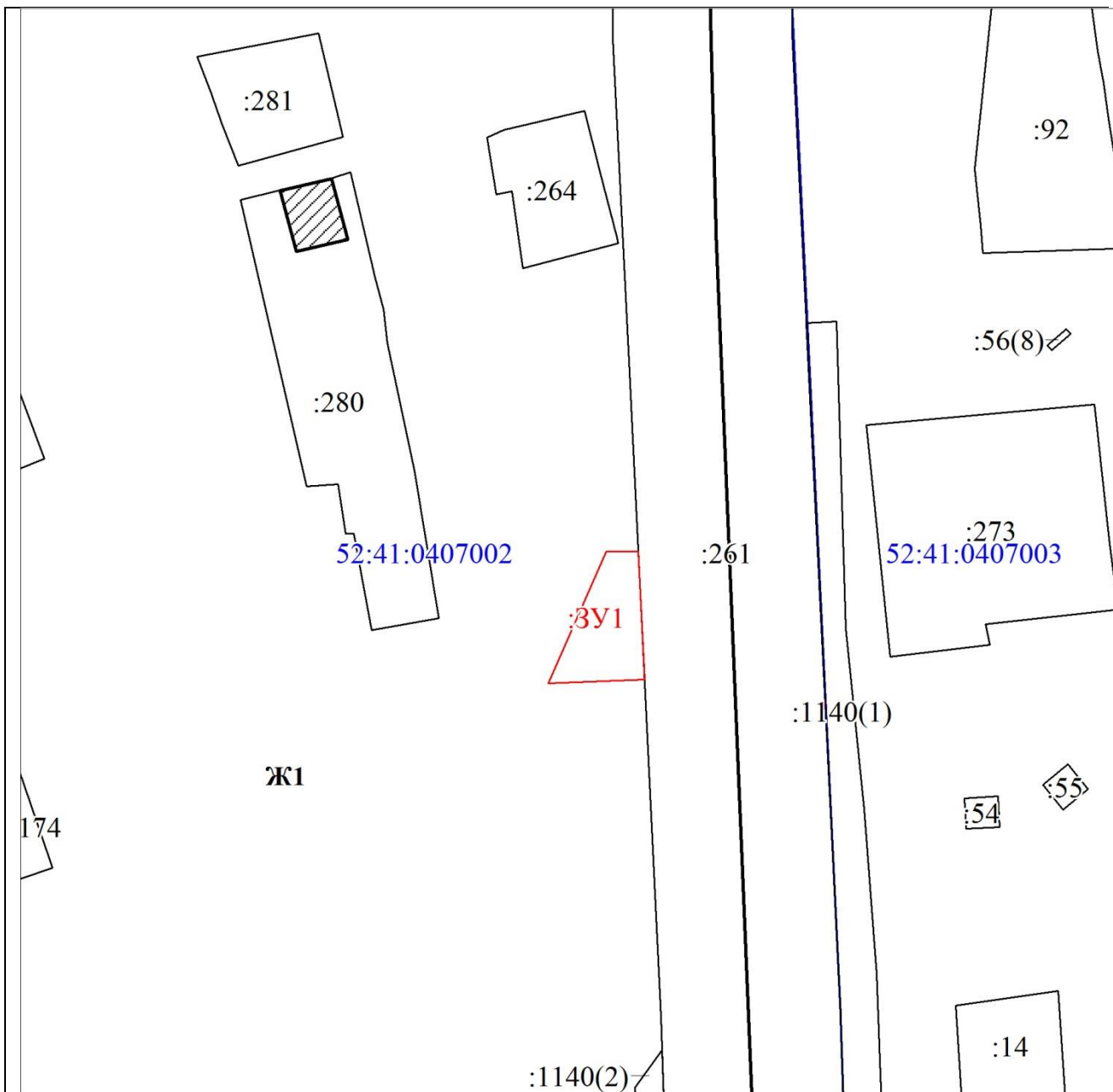
или подписавших соглашение о перераспределении земельных участков)

от 31.08.2018 № 1551

## СХЕМА

расположения земельного участка или земельных участков на  
кадастровом плане территории

Условный номер земельного участка -		
Площадь земельного участка 200 м <sup>2</sup>		
Обозначение характерных точек границ	Координаты, м	
	X	Y
1	2	3
1	450174.42	2214495.75
2	450174.48	2214500.77
3	450154.61	2214501.76
4	450154.05	2214486.76
1	450174.42	2214495.75
Система координат: ГСК 52		
Квартал: 52:41:0407002		

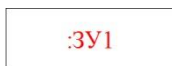


Масштаб 1:1000


**Условные обозначения:**



Вновь образованная часть границы, сведения о которой достаточны для определения ее местоположения




Надписи вновь образованного земельного участка



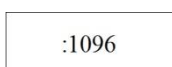
Объект капитального строительства




Обозначение территориальной зоны




Существующая часть границы, имеющиеся в ЕГРН сведения о которой достаточны для определения ее местоположения



Надписи кадастрового номера земельного участка



Граница охранной зоны



Граница кадастрового квартала



Обозначение кадастрового квартала