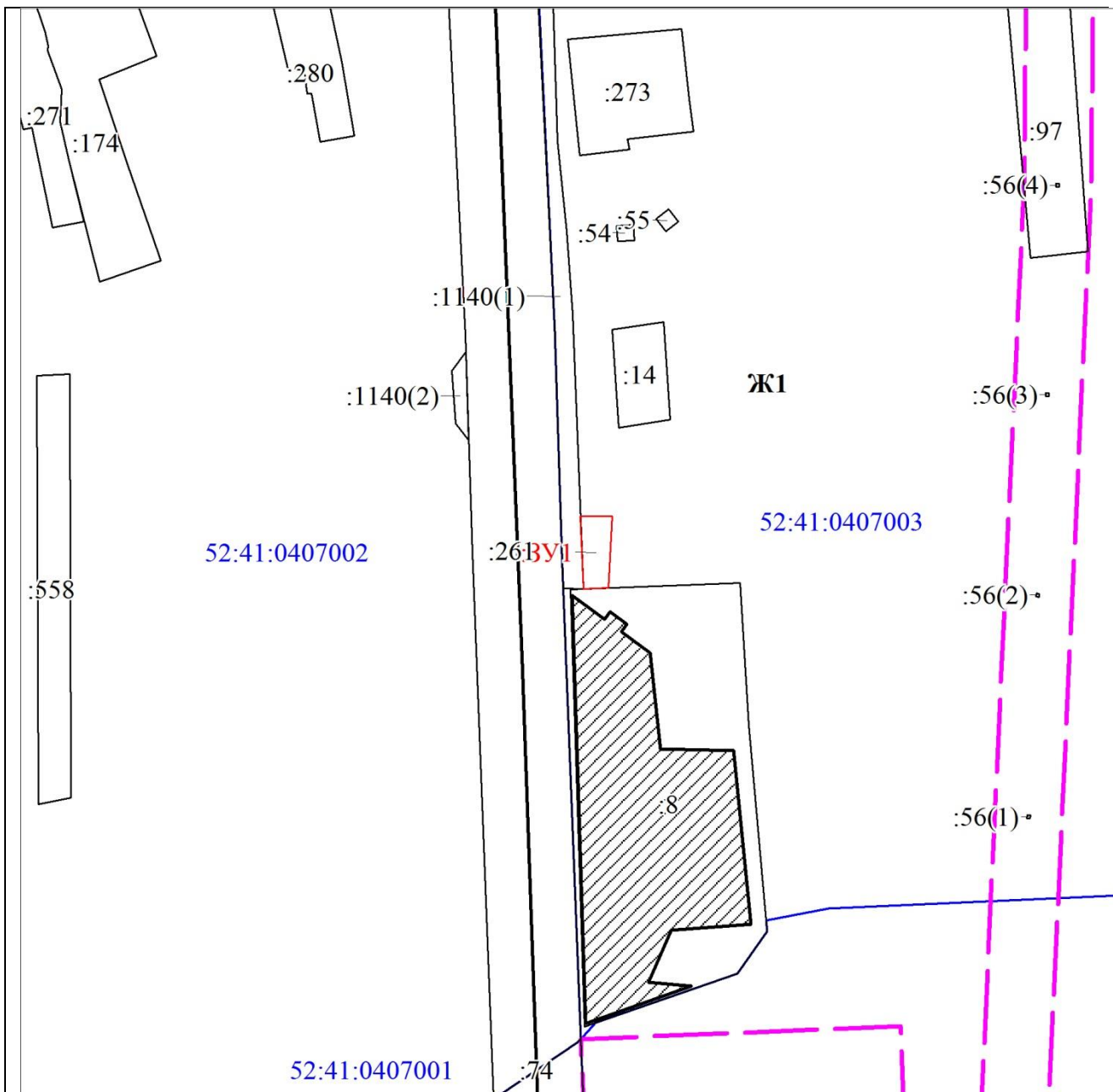


Утверждена
Постановлением администрации
(наименование документа об утверждении, включая наименования
Арзамасского муниципального района
органов государственной власти или органов местного
Нижегородской области
самоуправления, принявших решение об утверждении схемы
или подписавших соглашение о перераспределении земельных участков)
от 31.08.2018 № 1550

СХЕМА

расположения земельного участка или земельных участков на
кадастровом плане территории

Условный номер земельного участка -		
Площадь земельного участка 200 м ²		
Обозначение характерных точек границ	Координаты, м	
	X	Y
1	2	3
1	450046.20	2214540.44
2	450046.22	2214550.43
3	450023.97	2214549.14
4	450023.68	2214541.29
1	450046.20	2214540.44
Система координат: ГСК 52		
Квартал: 52:41:0407003		



Масштаб 1:2000


Условные обозначения:



Вновь образованная часть границы, сведения о которой достаточны для определения ее местоположения




Надписи вновь образованного земельного участка




Объект капитального строительства



Обозначение территориальной зоны



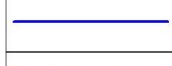
Существующая часть границы, имеющиеся в ЕГРН сведения о которой достаточны для определения ее местоположения



Надписи кадастрового номера земельного участка



Граница охранной зоны



Граница кадастрового квартала



Обозначение кадастрового квартала