

ПРАВИТЕЛЬСТВО НИЖЕГОРОДСКОЙ ОБЛАСТИ

ПОСТАНОВЛЕНИЕ от 24 мая 2013 г. N 324

О ВНЕСЕНИИ ИЗМЕНЕНИЙ В НЕКОТОРЫЕ ПОСТАНОВЛЕНИЯ ПРАВИТЕЛЬСТВА НИЖЕГОРОДСКОЙ ОБЛАСТИ

В целях приведения в соответствие с действующим законодательством Правительство Нижегородской области постановляет:

1. Внести в [постановление](#) Правительства Нижегородской области от 15 сентября 2006 года N 310 "Об установлении границ охранной зоны и территории объекта культурного наследия (памятника истории и культуры) федерального значения - Казанской церкви в селе Великий Враг Кстовского района, режимов использования земель и градостроительных регламентов в установленных границах" следующие изменения:

1.1. В [наименовании](#) и [тексте](#) постановления, [наименовании](#) и условных обозначениях [приложения 2](#), [наименовании приложений 3, 4](#) к постановлению слова "Казанской церкви" в соответствующем падеже заменить словами "Казанской церкви (дер.), 1792 г." в соответствующем падеже.

1.2. [Приложение 1](#) к постановлению изложить в новой редакции согласно [приложению 1](#) к настоящему постановлению (не приводится).

2. Внести в [постановление](#) Правительства Нижегородской области от 23 июля 2007 года N 245 "Об установлении границы территории объекта культурного наследия (памятника истории и культуры) федерального значения - Комплекса поземельного крестьянского банка в г. Нижнем Новгороде, утверждении режима использования земель и градостроительных регламентов в установленной границе" следующие изменения:

2.1. В [наименовании](#), [преамбуле](#), [пункте 3](#) постановления, [наименовании](#) и [тексте](#) [приложения 2](#) к постановлению слова "Комплекса поземельного крестьянского банка в г. Нижнем Новгороде" заменить словами "Комплекс поземельного крестьянского банка, 1913 - 1916 гг., арх. Ливчак Ф.О.", г. Нижний Новгород, ул. Пискунова, д. 39 (литеры А, Б, Б1, 1)".

2.2. В [пункте 1](#) слова "Комплекса поземельного крестьянского банка, расположенного по адресу: г. Нижний Новгород, ул. Пискунова, 39," заменить словами "Комплекс поземельного крестьянского банка, 1913 - 1916 гг., арх. Ливчак Ф.О.", г. Нижний Новгород, ул. Пискунова, д. 39 (литеры А, Б, Б1, 1)".

2.3. [Приложение 1](#) к постановлению изложить в новой редакции согласно [приложению 2](#) к настоящему постановлению (не приводится).

3. Внести в [постановление](#) Правительства Нижегородской области от 17 апреля 2009 года N 227 "Об утверждении границ территории объекта культурного наследия (памятника истории и культуры) федерального значения - собора Александра Невского и объектов культурного наследия (памятников истории и культуры) регионального значения, составляющих его комплекс, на ул. Стрелка в г. Нижнем Новгороде, их зон охраны, режимов использования земель и градостроительных регламентов в утвержденных границах" следующие изменения:

3.1. В [наименовании](#) и [тексте](#) постановления, [наименовании приложений 1, 2, 4 - 6](#) к постановлению слова "собора Александра Невского" заменить словами "Собор Александра Невского, 1868 - 1881 гг., арх. Даль Л.В., инж. Килевейн Р.Я." (г. Нижний Новгород, ул. Стрелка, д. 3а)".

3.2. [Приложение 1](#) к постановлению дополнить описанием и координатами поворотных (характерных) точек границы территории объекта культурного наследия (памятника истории и культуры) федерального значения - "Собор Александра Невского, 1868 - 1881 гг., арх. Даль Л.В., инж. Килевейн Р.Я." (г. Нижний Новгород, ул. Стрелка, д. 3а) и объектов культурного наследия (памятников истории и культуры) регионального значения, составляющих его комплекс, на ул. Стрелка в г. Нижнем Новгороде в редакции согласно [приложению 3](#) к настоящему постановлению (не приводится).

3.3. В [приложении 3](#) к постановлению:

3.3.1. [Наименование](#) изложить в следующей редакции:

**"ОПИСАНИЕ ГРАНИЦ ЗОН ОХРАНЫ ОБЪЕКТА КУЛЬТУРНОГО НАСЛЕДИЯ
(ПАМЯТНИКА ИСТОРИИ И КУЛЬТУРЫ) ФЕДЕРАЛЬНОГО ЗНАЧЕНИЯ -
"СОБОР АЛЕКСАНДРА НЕВСКОГО, 1868 - 1881 ГГ., АРХ. ДАЛЬ Л.В.,
ИНЖ. КИЛЕВЕЙН Р.Я." (Г. НИЖНИЙ НОВГОРОД, УЛ. СТРЕЛКА,
Д. 3А) И ОБЪЕКТОВ КУЛЬТУРНОГО НАСЛЕДИЯ (ПАМЯТНИКОВ
ИСТОРИИ И КУЛЬТУРЫ) РЕГИОНАЛЬНОГО ЗНАЧЕНИЯ,
СОСТАВЛЯЮЩИХ ЕГО КОМПЛЕКС, НА УЛ. СТРЕЛКА
В Г. НИЖНЕМ НОВГОРОДЕ"**

3.3.2. **Абзац первый** признать утратившим силу.

4. Внести в **постановление** Правительства Нижегородской области от 24 апреля 2009 года N 254 "Об утверждении границы территории объекта культурного наследия (памятника истории и культуры) федерального значения - здания Нижегородского острога, границ зон охраны данного объекта культурного наследия и объекта культурного наследия (памятника истории и культуры) регионального значения - монумента "Героям и мученикам революции 1905 года" в г. Нижнем Новгороде, режимов использования земель и градостроительных регламентов в утвержденных границах" следующие изменения:

4.1. В **наименовании** постановления слова "здания Нижегородского острога" заменить словами "Здание Нижегородского острога, где в разные годы неоднократно находился в заключении Свердлов Яков Михайлович и отбывал тюремное заключение за революционную деятельность Горький Алексей Максимович", г. Нижний Новгород, пл. Свободы, д. 2 (литеры А, Б)".

4.2. В **преамбуле**, **пункте 1** постановления, **наименовании приложений 1, 3, 4** к постановлению слова "здания Нижегородского острога, где в разные годы неоднократно находился в заключении Свердлов Яков Михайлович и отбывал тюремное заключение за революционную деятельность Горький Алексей Максимович" заменить словами "Здание Нижегородского острога, где в разные годы неоднократно находился в заключении Свердлов Яков Михайлович и отбывал тюремное заключение за революционную деятельность Горький Алексей Максимович", г. Нижний Новгород, пл. Свободы, д. 2 (литеры А, Б)".

4.3. В **наименовании** приложения 2 слова "здания Нижегородского острога, где в разные годы неоднократно находился в заключении Свердлов Яков Михайлович и отбывал тюремное заключение за революционную деятельность Горький Алексей Максимович, в г. Нижнем Новгороде" заменить словами "Здание Нижегородского острога, где в разные годы неоднократно находился в заключении Свердлов Яков Михайлович и отбывал тюремное заключение за революционную деятельность Горький Алексей Максимович", г. Нижний Новгород, пл. Свободы, д. 2 (литеры А, Б)".

4.4. **Приложение 1** к постановлению дополнить описанием и координатами поворотных (характерных) точек границы территории объекта культурного наследия (памятника истории и культуры) федерального значения - "Здание Нижегородского острога, где в разные годы неоднократно находился в заключении Свердлов Яков Михайлович и отбывал тюремное заключение за революционную деятельность Горький Алексей Максимович", г. Нижний Новгород, пл. Свободы, д. 2 (литеры А, Б), в редакции согласно приложению 4 к настоящему постановлению (не приводится).

5. Внести в **постановление** Правительства Нижегородской области от 16 декабря 2009 года N 929 "Об утверждении границ территории объекта культурного наследия (памятника истории и культуры) федерального значения - Спасской церкви (Никитской) в г. Балахне, его охранной зоны, режимов использования земель и градостроительных регламентов в утвержденных границах" следующие изменения:

5.1. В **наименовании** и **тексте** постановления, **наименовании приложений 2, 3** к постановлению слова "Спасской церкви (Никитской)" заменить словами: "Спасской церкви (Никитской), 1668 г."

5.2. **Приложение 1** к постановлению изложить в новой редакции согласно приложению 5 к настоящему постановлению (не приводится).

6. Внести в **постановление** Правительства Нижегородской области от 24 декабря 2009 года N 964 "Об утверждении границ территорий объекта культурного наследия (памятника истории и культуры) федерального значения - комплекса церквей в с. Николо-Погост и объекта культурного наследия (памятника истории и культуры) регионального значения - кладбищенской церкви в с.

Николо-Погост Городецкого муниципального района, их зон охраны, режимов использования земель и градостроительных регламентов в утвержденных границах" следующие изменения:

6.1. В **наименовании** и **тексте** постановления, **наименовании** приложений к постановлению слова "комплекса церквей" заменить словами: "Комплекс церквей: Преображенская церковь, 1760 г., Никольская церковь, 1788 г., Колокольня, конец XVIII в."

6.2. **Приложение 1** к постановлению дополнить описанием и координатами поворотных (характерных) точек границы территории объекта культурного наследия (памятника истории и культуры) федерального значения - "Комплекс церквей: Преображенская церковь, 1760 г., Никольская церковь, 1788 г., Колокольня, конец XVIII в." Нижегородская область, Городецкий район, с. Николо-Погост, в редакции согласно приложению 6 к настоящему постановлению (не приводится).

7. Аппарату Правительства Нижегородской области обеспечить опубликование настоящего постановления.

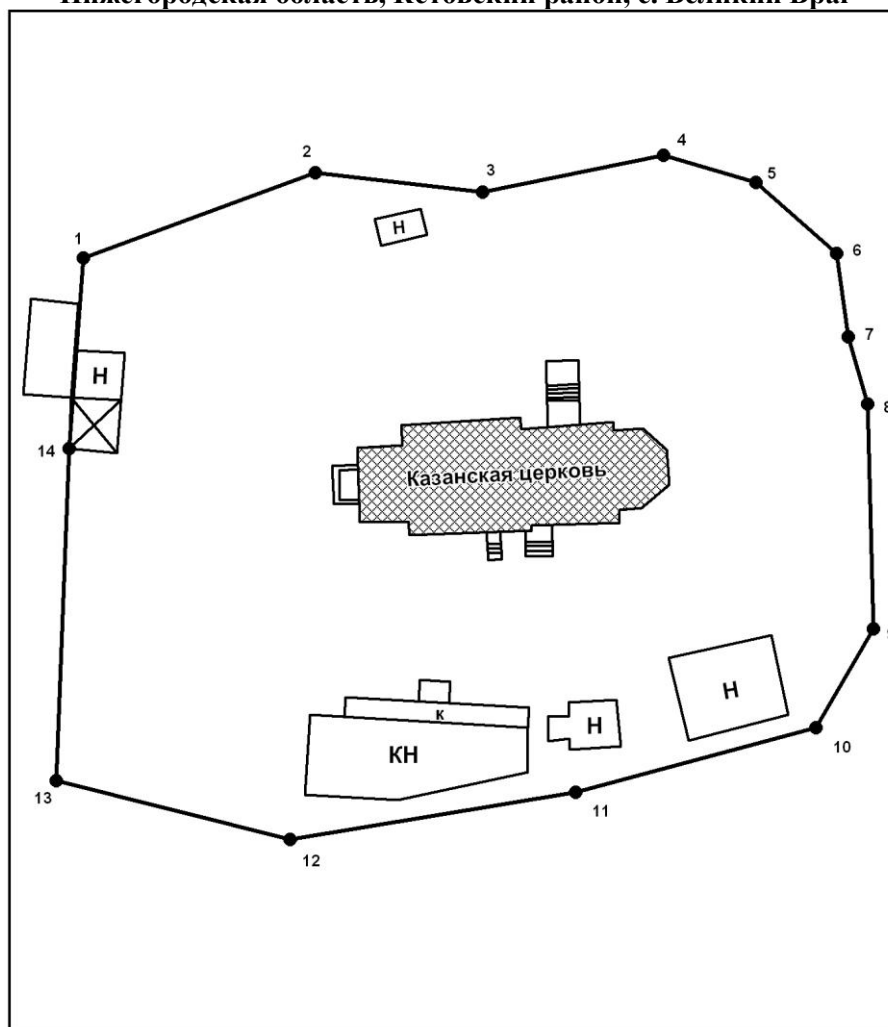
Губернатор
В.П.ШАНЦЕВ

ПРИЛОЖЕНИЕ 1
к постановлению Правительства
Нижегородской области
от 24.05.2013 № 324

"ПРИЛОЖЕНИЕ 1
к постановлению Правительства
Нижегородской области
от 15 сентября 2006 года № 310
(в редакции постановления

Правительства
Нижегородской области
от 24.05.2013 № 324)

**ГРАНИЦА ТЕРРИТОРИИ
ОБЪЕКТА КУЛЬТУРНОГО НАСЛЕДИЯ (ПАМЯТНИКА ИСТОРИИ И КУЛЬТУРЫ)
ФЕДЕРАЛЬНОГО ЗНАЧЕНИЯ – "КАЗАНСКАЯ ЦЕРКОВЬ (ДЕР.), 1792 Г."
Нижегородская область, Кстовский район, с. Великий Враг**



М 1:500

УСЛОВНЫЕ ОБОЗНАЧЕНИЯ:



- объект культурного наследия (памятник истории и культуры)



- граница территории объекта культурного наследия (памятника истории и культуры)

•1

- поворотная (характерная) точка границы территории объекта культурного наследия (памятника истории и культуры)

**ОПИСАНИЕ ГРАНИЦЫ ТЕРРИТОРИИ
ОБЪЕКТА КУЛЬТУРНОГО НАСЛЕДИЯ (ПАМЯТНИКА ИСТОРИИ И КУЛЬТУРЫ)
ФЕДЕРАЛЬНОГО ЗНАЧЕНИЯ – "КАЗАНСКАЯ ЦЕРКОВЬ (ДЕР.), 1792 Г."
Нижегородская область, Кстовский район, с. Великий Враг**

Северная граница территории объекта культурного наследия от точки 2 идет вдоль металлического ограждения на каменных столбах (вдоль по склону), далее в южном направлении так же вдоль ограждения Казанской церкви (до точки 10), поворачивает на запад и проходит вдоль дороги и южной границы сначала металлического, а затем деревянного ограждений (точка 13 конец деревянного ограждения), затем поворачивает на север и проходит 51 м вдоль существующих нежилых строений до точки 1, далее 24 м на северо-восток до точки 2.

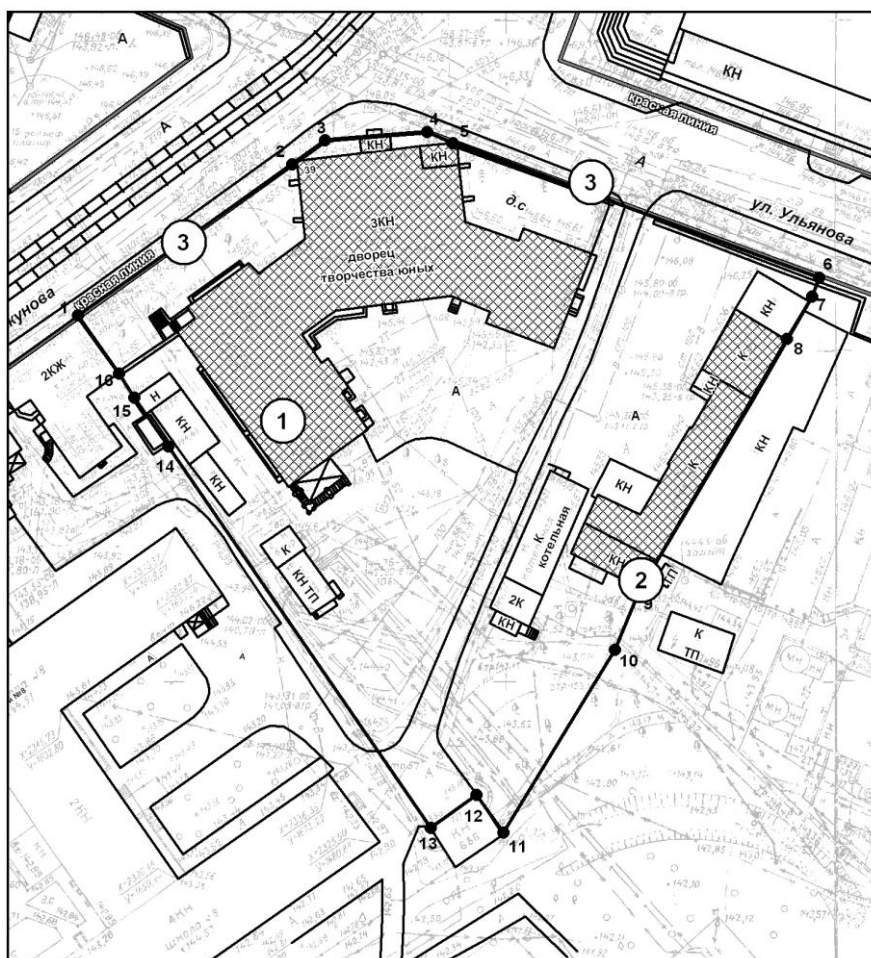
**КООРДИНАТЫ ПОВОРОТНЫХ (ХАРАКТЕРНЫХ) ТОЧЕК ГРАНИЦЫ
ТЕРРИТОРИИ ОБЪЕКТА КУЛЬТУРНОГО НАСЛЕДИЯ (ПАМЯТНИКА ИСТОРИИ
И КУЛЬТУРЫ) ФЕДЕРАЛЬНОГО ЗНАЧЕНИЯ –
"КАЗАНСКАЯ ЦЕРКОВЬ (ДЕР.), 1792 Г."
Нижегородская область, Кстовский район, с. Великий Враг**

| Обозначение поворотной (характерной) точки | Координаты поворотных (характерных) точек в системе координат ГСК-63 | |
|--|--|------------|
| | X | Y |
| 1 | 6211440.49 | 3230995.39 |
| 2 | 6211448.79 | 3231018.08 |
| 3 | 6211446.89 | 3231034.47 |
| 4 | 6211450.48 | 3231052.21 |
| 5 | 6211447.84 | 3231061.24 |
| 6 | 6211440.94 | 3231069.16 |
| 7 | 6211432.85 | 3231070.29 |
| 8 | 6211426.34 | 3231072.20 |
| 9 | 6211404.56 | 3231072.76 |
| 10 | 6211395.02 | 3231067.14 |
| 11 | 6211388.73 | 3231043.56 |
| 12 | 6211384.13 | 3231015.61 |
| 13 | 6211389.86 | 3230992.70 |
| 14 | 6211422.05 | 3230993.99 |

ПРИЛОЖЕНИЕ 2
к постановлению Правительства
Нижегородской области
от 24.05.2013 № 324

"ПРИЛОЖЕНИЕ 1
к постановлению Правительства
Нижегородской области
от 23 июля 2007 года № 245
(в редакции постановления Правительства
Нижегородской области
от 24.05.2013 № 324)

**ГРАНИЦА ТЕРРИТОРИИ
ОБЪЕКТА КУЛЬТУРНОГО НАСЛЕДИЯ (ПАМЯТНИКА ИСТОРИИ И КУЛЬТУРЫ)
ФЕДЕРАЛЬНОГО ЗНАЧЕНИЯ – "КОМПЛЕКС ПОЗЕМЕЛЬНОГО КРЕСТЬЯНСКОГО
БАНКА, 1913 - 1916 ГГ., АРХ. ЛИВЧАК Ф.О."
г. Нижний Новгород, ул. Пискунова, д. 39 (литеры А, Б, Б1, 1)**



М 1:700

УСЛОВНЫЕ ОБОЗНАЧЕНИЯ:

Экспликация:



- объект культурного наследия (памятник истории и культуры)



- красные линии



- граница территории объекта культурного наследия (памятника истории и культуры)



- поворотная (характерная) точка границы территории объекта культурного наследия (памятника истории и культуры)

1. Главный корпус.
2. Служебный корпус.
3. Ограда.

ОПИСАНИЕ ГРАНИЦЫ ТЕРРИТОРИИ

**ОБЪЕКТА КУЛЬТУРНОГО НАСЛЕДИЯ (ПАМЯТНИКА ИСТОРИИ И КУЛЬТУРЫ)
ФЕДЕРАЛЬНОГО ЗНАЧЕНИЯ – "КОМПЛЕКС ПОЗЕМЕЛЬНОГО
КРЕСТЬЯНСКОГО БАНКА, 1913 - 1916 ГГ., АРХ. ЛИВЧАК Ф.О."**

г. Нижний Новгород, ул. Пискунова, д. 39 (литеры А, Б, Б1, 1)

Граница территории объекта культурного наследия совпадает с границей земельного участка с кадастровым номером 52:18:0060079:94 по его местоположению.

Граница территории объекта культурного наследия, начинаясь от точки 1 (северный угол дома № 37 по улице Пискунова), проходит на северо-восток вдоль кирпичной ограды объекта культурного наследия, огибая его с севера до точки 6, далее поворачивает на юго-запад вдоль восточного фасада служебного корпуса объекта культурного наследия до точки 11, затем по северо-восточному и северо-западному фасаду трансформаторной будки (точки с 11 по 13), поворачивает на северо-запад параллельно юго-западному фасаду главного корпуса Поземельного крестьянского банка до точки 1.

**КООРДИНАТЫ ПОВОРОТНЫХ (ХАРАКТЕРНЫХ) ТОЧЕК ГРАНИЦЫ ТЕРРИТОРИИ
ОБЪЕКТА КУЛЬТУРНОГО НАСЛЕДИЯ (ПАМЯТНИКА ИСТОРИИ И КУЛЬТУРЫ)
ФЕДЕРАЛЬНОГО ЗНАЧЕНИЯ – "КОМПЛЕКС ПОЗЕМЕЛЬНОГО КРЕСТЬЯНСКОГО
БАНКА, 1913 - 1916 ГГ., АРХ. ЛИВЧАК Ф.О."**

г. Нижний Новгород, ул. Пискунова, д. 39 (литеры А, Б, Б1, 1)

| Обозначение поворотной (характерной) точки | Координаты поворотных (характерных) точек в местной системе координат (МСК) г. Нижнего Новгорода | |
|--|--|---------|
| | X | Y |
| 1 | 2405.37 | 1635.19 |
| 2 | 2428.18 | 1667.64 |
| 3 | 2431.83 | 1672.58 |
| 4 | 2433.06 | 1688.06 |
| 5 | 2431.43 | 1691.98 |
| 6 | 2411.05 | 1747.41 |
| 7 | 2408.20 | 1746.33 |
| 8 | 2401.82 | 1742.58 |
| 9 | 2363.62 | 1720.10 |
| 10 | 2354.74 | 1716.51 |
| 11 | 2327.14 | 1699.59 |
| 12 | 2332.80 | 1695.50 |
| 13 | 2327.82 | 1688.60 |
| 14 | 2385.54 | 1648.83 |
| 15 | 2392.89 | 1643.67 |
| 16 | 2396.52 | 1641.42 |

ПРИЛОЖЕНИЕ 2
к постановлению Правительства
Нижегородской области
от 24.05.2013 № 324
дополнения к
ПРИЛОЖЕНИЮ 1
к постановлению Правительства
Нижегородской области
от 17.04.2009 № 227

**"ОПИСАНИЕ ГРАНИЦЫ ТЕРРИТОРИИ
ОБЪЕКТА КУЛЬТУРНОГО НАСЛЕДИЯ (ПАМЯТНИКА ИСТОРИИ И КУЛЬТУРЫ)
ФЕДЕРАЛЬНОГО ЗНАЧЕНИЯ - "СОБОР АЛЕКСАНДРА НЕВСКОГО, 1868 - 1881
ГГ., АРХ. ДАЛЬ Л.В., ИНЖ. КИЛЕВЕЙН Р.Я."
(г. Нижний Новгород, ул. Стрелка, д.3а)
И ОБЪЕКТОВ КУЛЬТУРНОГО НАСЛЕДИЯ (ПАМЯТНИКОВ ИСТОРИИ И
КУЛЬТУРЫ) РЕГИОНАЛЬНОГО ЗНАЧЕНИЯ, СОСТАВЛЯЮЩИХ ЕГО
КОМПЛЕКС, НА УЛ. СТРЕЛКА В Г. НИЖНЕМ НОВГОРОДЕ**

Граница территории объектов культурного наследия начинается от точки 1, расположенной на пересечении бортового камня проезжей части по ул. Стрелка с продолжением ограды вокруг территории в северной ее части, и следует в юго-восточном направлении вдоль ограды, на восточном углу которой поворачивает на 90° на юго-запад (поворотная точка 2), затем через 124,9 м разворачивается под прямым углом в северо-западном направлении (поворотная точка 3), где проходит 25,8 м и поворачивает на 90° на юго-запад (поворотная точка 4), следует до пересечения с оградой (поворотная точка 5) и далее повторяет его конфигурацию (поворотные точки 5 - 6 - 7 - 8 - 9 - 10 - 11 - 12) до пересечения со створом, в котором лежит северо-западная сторона западного выступа собора (поворотная точка 12), проходит в этом створе на северо-восток 14,6 м, поворачивает под прямым углом на северо-запад (поворотная точка 13) и проходит в этом направлении 29,2 м (поворотная точка 14), затем поворачивает на 90° по направлению к точке 1.

**КООРДИНАТЫ ПОВОРОТНЫХ (ХАРАКТЕРНЫХ) ТОЧЕК ГРАНИЦЫ
ТЕРРИТОРИИ ОБЪЕКТА КУЛЬТУРНОГО НАСЛЕДИЯ (ПАМЯТНИКА ИСТОРИИ
И КУЛЬТУРЫ) ФЕДЕРАЛЬНОГО ЗНАЧЕНИЯ - "СОБОР АЛЕКСАНДРА
НЕВСКОГО, 1868 - 1881 ГГ., АРХ. ДАЛЬ Л.В., ИНЖ. КИЛЕВЕЙН Р.Я." (г. Нижний
Новгород, ул. Стрелка, д.3а)
И ОБЪЕКТОВ КУЛЬТУРНОГО НАСЛЕДИЯ (ПАМЯТНИКОВ ИСТОРИИ И
КУЛЬТУРЫ) РЕГИОНАЛЬНОГО ЗНАЧЕНИЯ, СОСТАВЛЯЮЩИХ ЕГО
КОМПЛЕКС, НА УЛ. СТРЕЛКА В Г. НИЖНЕМ НОВГОРОДЕ**

| Обозначение поворотной (характерной) точки | Координаты поворотных (характерных) точек в местной системе координат (МСК) г. Нижнего Новгорода | |
|--|--|---------|
| | X | Y |
| 1 | 3429.40 | -843.79 |
| 2 | 3371.53 | -767.33 |

| | | |
|----|---------|---------|
| 3 | 3273.82 | -845.18 |
| 4 | 3289.43 | -865.70 |
| 5 | 3277.69 | -874.87 |
| 6 | 3276.30 | -879.74 |
| 7 | 3276.50 | -886.03 |
| 8 | 3278.76 | -892.33 |
| 9 | 3284.91 | -900.71 |
| 10 | 3290.47 | -905.06 |
| 11 | 3295.89 | -906.24 |
| 12 | 3300.55 | -905.69 |
| 13 | 3312.13 | -896.75 |
| 14 | 3329.79 | -919.95 |

ПРИЛОЖЕНИЕ 4
к постановлению Правительства
Нижегородской области
от 24.05.2013 № 324

**"ОПИСАНИЕ ГРАНИЦЫ ТЕРРИТОРИИ
ОБЪЕКТА КУЛЬТУРНОГО НАСЛЕДИЯ (ПАМЯТНИКА ИСТОРИИ И КУЛЬТУРЫ)
ФЕДЕРАЛЬНОГО ЗНАЧЕНИЯ – "ЗДАНИЕ НИЖЕГОРОДСКОГО ОСТРОГА, ГДЕ В
РАЗНЫЕ ГОДЫ НЕОДНОКРАТНО НАХОДИЛСЯ В ЗАКЛЮЧЕНИИ СВЕРДЛОВ
ЯКОВ МИХАЙЛОВИЧ И ОТБЫВАЛ ТЮРЕМНОЕ ЗАКЛЮЧЕНИЕ ЗА
РЕВОЛЮЦИОННУЮ ДЕЯТЕЛЬНОСТЬ
ГОРЬКИЙ АЛЕКСЕЙ МАКСИМОВИЧ",
г. Нижний Новгород, пл. Свободы, д. 2 (литеры А, Б)**

Граница территории объекта культурного наследия имеет прямоугольную форму, ограниченную с юго-запада, юго-востока и северо-востока кирпичной стеной острога, а с северо-запада проходит по прямой, проходящей по фасаду Комендантского корпуса (точки с 1 по 6).

**КООРДИНАТЫ ПОВОРОТНЫХ (ХАРАКТЕРНЫХ) ТОЧЕК ГРАНИЦЫ
ТЕРРИТОРИИ ОБЪЕКТА КУЛЬТУРНОГО НАСЛЕДИЯ (ПАМЯТНИКА ИСТОРИИ
И КУЛЬТУРЫ) ФЕДЕРАЛЬНОГО ЗНАЧЕНИЯ – "ЗДАНИЕ НИЖЕГОРОДСКОГО
ОСТРОГА, ГДЕ В РАЗНЫЕ ГОДЫ НЕОДНОКРАТНО НАХОДИЛСЯ В
ЗАКЛЮЧЕНИИ СВЕРДЛОВ ЯКОВ МИХАЙЛОВИЧ И ОТБЫВАЛ ТЮРЕМНОЕ
ЗАКЛЮЧЕНИЕ ЗА РЕВОЛЮЦИОННУЮ ДЕЯТЕЛЬНОСТЬ
ГОРЬКИЙ АЛЕКСЕЙ МАКСИМОВИЧ",
г. Нижний Новгород, пл. Свободы, д. 2 (литеры А, Б)**

| Обозначение поворотной (характерной) точки | Координаты поворотных (характерных) точек в местной системе координат (МСК) г. Нижнего Новгорода | |
|--|--|---------|
| | X | Y |
| 1 | 1464.61 | 1961.09 |
| 2 | 1500.53 | 1937.22 |
| 3 | 1520.43 | 1924.89 |
| 4 | 1535.90 | 1915.44 |

| | | |
|---|---------|---------|
| 5 | 1575.39 | 1979.13 |
| 6 | 1504.66 | 2024.53 |

ПРИЛОЖЕНИЕ 5
к постановлению Правительства
Нижегородской области
от 24.05.2013 № 324



"ПРИЛОЖЕНИЕ 1
к постановлению Правительства
Нижегородской области
от 16 декабря 2009 года № 929
(в редакции постановления Правительства
Нижегородской области
от 24.05.2013 № 324)

**ГРАНИЦА ТЕРРИТОРИИ
ОБЪЕКТА КУЛЬТУРНОГО НАСЛЕДИЯ (ПАМЯТНИКА ИСТОРИИ И КУЛЬТУРЫ)
ФЕДЕРАЛЬНОГО ЗНАЧЕНИЯ – "СПАССКАЯ ЦЕРКОВЬ (НИКИТСКАЯ), 1668 Г."
Нижегородская область, г. Балахна, ул. Туполева, д. 33а**



М 1:500

УСЛОВНЫЕ ОБОЗНАЧЕНИЯ:

-  - объект культурного наследия (памятник истории и культуры)
-  - граница территории объекта культурного наследия (памятника истории и культуры)

- 1 - поворотная точка границы территории объекта культурного наследия (памятника истории и культуры)

**ОПИСАНИЕ ГРАНИЦЫ ТЕРРИТОРИИ
ОБЪЕКТА КУЛЬТУРНОГО НАСЛЕДИЯ (ПАМЯТНИКА ИСТОРИИ И КУЛЬТУРЫ)
ФЕДЕРАЛЬНОГО ЗНАЧЕНИЯ – "СПАССКАЯ ЦЕРКОВЬ (НИКИТСКАЯ), 1668 Г."
Нижегородская область, г. Балахна, ул. Туполева, д. 33а**

Граница территории объекта культурного наследия, начинаясь от точки 1 (западный угол церкви) проходит на северо-запад вдоль металлической ограды, чередующейся с кирпичными столбиками до точки 2, далее по прямой вдоль двух гаражей (точка 3), поворачивает на северо-восток до начала деревянного ограждения (точка 4) и проходит далее вдоль него до точки 5, поворачивает на юго-восток до точки 6 (вдоль бетонной ограды), далее на юго-запад вдоль деревянного ограждения до точки 13, поворачивает на северо-запад, проходя вдоль металлической ограды, чередующейся кирпичными столбиками до точки 17, далее вдоль юго-западных фасадов церкви до исходной точки.

**КООРДИНАТЫ ПОВОРОТНЫХ (ХАРАКТЕРНЫХ) ТОЧЕК ГРАНИЦЫ
ТЕРРИТОРИИ ОБЪЕКТА КУЛЬТУРНОГО НАСЛЕДИЯ (ПАМЯТНИКА ИСТОРИИ
И КУЛЬТУРЫ) ФЕДЕРАЛЬНОГО ЗНАЧЕНИЯ – "СПАССКАЯ ЦЕРКОВЬ
(НИКИТСКАЯ), 1668 Г."
Нижегородская область, г. Балахна, ул. Туполева, д. 33а**

| Обозначение поворотной (характерной) точки | Координаты поворотных (характерных) точек в местной системе координат (МСК) г. Балахна | |
|--|---|----------|
| | X | Y |
| 1 | 13598.17 | 11104.19 |
| 2 | 13615.35 | 11094.94 |
| 3 | 13624.19 | 11090.53 |
| 4 | 13628.68 | 11099.17 |
| 5 | 13645.67 | 11144.56 |
| 6 | 13605.20 | 11168.92 |
| 7 | 13603.34 | 11166.32 |
| 8 | 13602.38 | 11165.03 |
| 9 | 13594.94 | 11153.41 |
| 10 | 13588.68 | 11143.44 |
| 11 | 13586.47 | 11138.63 |
| 12 | 13581.47 | 11131.98 |
| 13 | 13578.45 | 11128.02 |
| 14 | 13578.95 | 11127.03 |
| 15 | 13580.94 | 11123.16 |
| 16 | 13584.73 | 11115.75 |
| 17 | 13587.96 | 11110.52 |
| 18 | 13591.35 | 11108.96 |
| 19 | 13590.96 | 11108.27 |

..

ПРИЛОЖЕНИЕ 6
к постановлению Правительства
Нижегородской области
от 24.05.2013 № 324

**"ОПИСАНИЕ ГРАНИЦЫ ТЕРРИТОРИИ
ОБЪЕКТА КУЛЬТУРНОГО НАСЛЕДИЯ (ПАМЯТНИКА ИСТОРИИ И КУЛЬТУРЫ)
ФЕДЕРАЛЬНОГО ЗНАЧЕНИЯ –
"КОМПЛЕКС ЦЕРКВЕЙ: ПРЕОБРАЖЕНСКАЯ ЦЕРКОВЬ, 1760 Г., НИКОЛЬСКАЯ
ЦЕРКОВЬ, 1788 Г., КОЛОКОЛЬНЯ, КОНЕЦ XVIII В."
Нижегородская область, Городецкий район, с. Николо-Погост**

Граница территории объекта культурного наследия проходит по периметру ограды с внешней ее стороны.

**КООРДИНАТЫ ПОВОРОТНЫХ (ХАРАКТЕРНЫХ) ТОЧЕК ГРАНИЦЫ
ТЕРРИТОРИИ ОБЪЕКТА КУЛЬТУРНОГО НАСЛЕДИЯ (ПАМЯТНИКА ИСТОРИИ
И КУЛЬТУРЫ) ФЕДЕРАЛЬНОГО ЗНАЧЕНИЯ –
"КОМПЛЕКС ЦЕРКВЕЙ: ПРЕОБРАЖЕНСКАЯ ЦЕРКОВЬ, 1760 Г., НИКОЛЬСКАЯ
ЦЕРКОВЬ, 1788 Г., КОЛОКОЛЬНЯ, КОНЕЦ XVIII В."
Нижегородская область, Городецкий район, с. Николо-Погост**

| Обозначение поворотной (характерной) точки | Координаты поворотных (характерных) точек в системе координат (СК) ГСК-63 | |
|--|---|------------|
| | X | Y |
| 1 | 6253419.86 | 3193232.08 |
| 2 | 6253361.11 | 3193258.33 |
| 3 | 6253353.73 | 3193283.98 |
| 4 | 6253374.16 | 3193324.09 |
| 5 | 6253384.85 | 3193329.80 |
| 6 | 6253453.90 | 3193306.17 |
| 7 | 6253461.23 | 3193298.27 |
| 8 | 6253465.40 | 3193291.01 |
| 9 | 6253466.33 | 3193283.11 |
| 10 | 6253451.20 | 3193239.47 |