

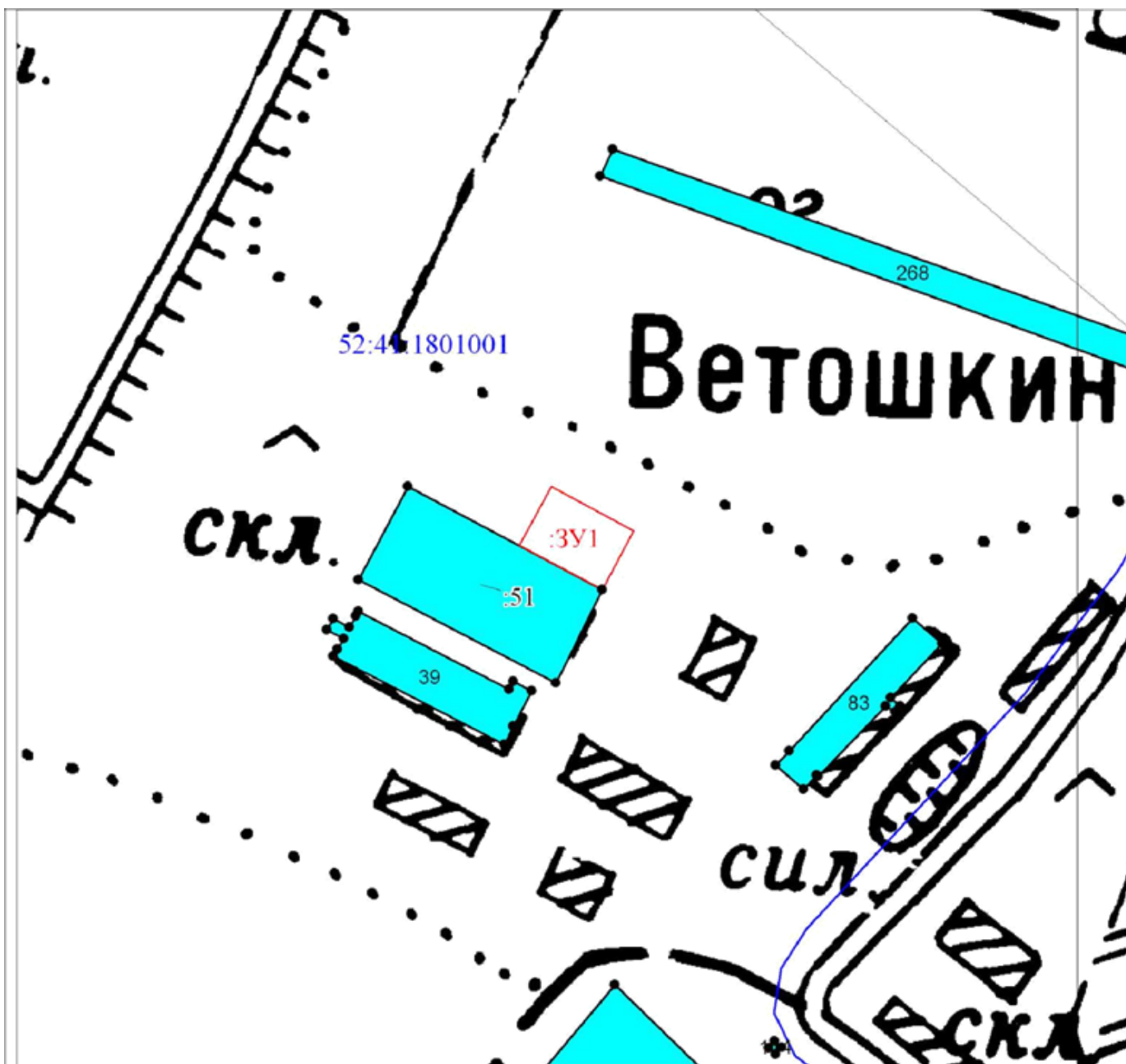
## УТВЕРЖДЕНА

Постановлением  
Администрации Арзамасского  
муниципального района  
Нижегородской области  
от 09.02.2018 №179

### СХЕМА




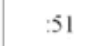


расположения земельного участка или земельных участков на  
кадастровом плане территории

Условный номер земельного участка -:ЗУ1		
Площадь земельного участка 649 м <sup>2</sup>		
Обозначение характерных точек границ	Координаты, м	
	X	Y
1	2	3
н1	419391.77	2182110.08
н2	419410.57	2182120.61
н3	419396.00	2182146.92
1	419377.17	2182136.52
н1	419391.77	2182110.08
Система координат: МСК-52		
Квартал: 52:41:1801001		



Масштаб 1:2000

Условные обозначения:

	Вновь образованная часть границы, сведения о которой достаточны для определения ее местоположения
	Надписи вновь образованного земельного участка
	Существующая часть границы, имеющиеся в ЕГРН сведения о которой достаточны для определения ее местоположения
	Надписи кадастрового номера земельного участка
	Граница кадастрового квартала
	Обозначение кадастрового квартала

