

ФЕДЕРАЛЬНОЕ ГОСУДАРСТВЕННОЕ БЮДЖЕТНОЕ  
УЧРЕЖДЕНИЕ НАУКИ  
ИНСТИТУТ АРХЕОЛОГИИ РОССИЙСКОЙ АКАДЕМИИ НАУК

«Утверждаю»

Заместитель директора ИА РАН

А.В. Энговатова



**АКТ**

**Государственной историко-культурной экспертизы  
земельных участков, отведенных под строительство объекта  
«Расширение ЕСГ для обеспечения подачи газа  
в газопровод «Южный поток».**

**2-й этап (Восточный коридор), для обеспечения  
подачи газа в объеме ДО 63,0 млрд.м3/год.**

**Южно-Европейский газопровод.**

**Участок «Починки – Анапа», км 0 – км 181»**

**в Починковском районе Нижегородской области и Рузаевском районе  
Республики Мордовия.**

Настоящий Акт государственной историко-культурной экспертизы составлен в соответствии с Положением о государственной историко-культурной экспертизе, утвержденном постановлением Правительства Российской Федерации от 15 июля 2009 г. № 569.

Дата начала проведения экспертизы	01 ноября 2015 г.
Дата окончания проведения экспертизы	18 декабря 2015 г.
Место проведения экспертизы	г. Москва
Заказчик экспертизы	ООО «ИТЦ Специальных работ»

**Сведения об эксперте:**

Фамилия, имя, отчество	Зеленцова Ольга Викторовна
Образование	высшее
Специальность	археолог
Ученая степень (звание)	кандидат исторических наук
Стаж работы	26 лет
Место работы и	Федерального государственного бюджетного учреждения науки «Институт археологии Российской

Государственный эксперт

Зеленцова О.В.

	академии наук» (ИА РАН, ИНН 7728023670)
<b>Должность</b>	научный сотрудник
<b>Реквизиты аттестации</b>	Государственный эксперт по проведению историко-культурной экспертизы (приказ Министерства культуры Российской Федерации № 1793 от 16 июня 2015 г.)

Эксперт предупрежден об ответственности за достоверность сведений, изложенных в заключении экспертизы в соответствии с Положением о государственной историко-культурной экспертизе, утвержденным постановлением Правительства Российской Федерации от 15 июля 2009 г. № 569, п. 19-д).

#### **Отношения к заказчику**


Эксперт:

- не имеет родственных связей с заказчиком (его должностными лицами, работниками);
- не состоит в трудовых отношениях с заказчиком;
- не имеет долговых или иных имущественных обязательств перед заказчиком;
- не владеет ценными бумагами, акциями (долями участия, паями в уставных капиталах) заказчика;
- не заинтересована в результатах исследований и решений, вытекающих из настоящего экспертного заключения, с целью получения выгоды в виде денег, ценностей, иного имущества, услуг имущественного характера или имущественных прав для себя или третьих лиц.

#### **Основание проведения государственной историко-культурной экспертизы**

- Федеральный закон № 73-ФЗ «Об объектах культурного наследия (памятниках истории и культуры) народов Российской Федерации» от 25.06.2002 г., глава V, ст.29.

Государственный эксперт



Зеленцова О.В.

- Положение о государственной историко-культурной экспертизе (утв. Постановлением Правительства РФ от 15.июля 2009 г. № 569).
- Договор №328-15 от 24 июня 2015 г.


### **Цели и объект экспертизы:**

**Объект экспертизы** – земельные участки, подлежащие воздействию земляных, строительных, мелиоративных, хозяйственных работ при строительстве объекта «Расширение ЕСГ для обеспечения подачи газа в газопровод «Южный поток». 2-й этап (Восточный коридор), для обеспечения подачи газа в объеме до 63,0 млрд.м3/год. Южно-Европейский газопровод. Участок «Починки – Анапа», км 0 – км 181» на территории Починковского района Нижегородской области (трасса кабеля связи КП ТМ на км 1,3 до существующей УС Починковского ЛПУ МГ. Длина участка обследования: 1478,42м при ширине 500 м.) и Рузаевском районе Республики Мордовия (трасса кабеля связи от проектируемого АПС на км 92 до муфт реконструируемого ВОЛС Саратов-Горький. Протяженность участка обследования 0,8 км ширина полосы 100 м.).

**Цель экспертизы** – определение наличия или отсутствия объектов культурного наследия, включенных в реестр, выявленных объектов культурного наследия либо объектов, обладающих признаками объекта культурного наследия, на указанном земельном участке, подлежащем воздействию земляных, строительных, мелиоративных, хозяйственных работ.

### **Перечень документов, привлеченных для экспертизы:**

Отчет о проведении научных археологических исследований под титулом «Расширение ЕСГ для обеспечения подачи газа в газопровод «Южный поток». 2-й этап (Восточный коридор), для обеспечения подачи газа в объеме до 63,0 млрд.м3/год. Южно-Европейский газопровод. Участок «Починки – Анапа», км 0 – км 181. Рабочая документация. Археологические изыскания», М. 2015.



**Сведения об обстоятельствах, повлиявших на процесс проведения и результаты экспертизы:**

не имеются

**Сведения о проведенных исследованиях с указанием примененных методов, объема и характера выполненных работ и их результатов:**

В процессе проведения экспертизы сотрудниками Волжской экспедиции ИА РАН были выполнены полевые археологические обследования (разведки) территории землеотвода в зоне строительства объекта «Расширение ЕСГ для обеспечения подачи газа в газопровод «Южный поток». 2-й этап (Восточный коридор), для обеспечения подачи газа в объеме до 63,0 млрд.м<sup>3</sup>/год. Южно-Европейский газопровод. Участок «Починки – Анапа», км 0 – км 181» в Починковском районе Нижегородской области, Рузаевском районе Республики Мордовия; результаты разведок представлены в техническом и научном отчетах, выполнен анализ отчетных материалов с формулировкой выводов и оформлением результатов исследований, проведенных в рамках государственной историко-культурной экспертизы, в виде Акта.

**Перечень документов и материалов, привлекаемых при проведении экспертизы, а также использованной для нее специальной, технической и справочной литературы.**

- Федеральный закон от 25.06.2002 № 73-ФЗ «Об объектах культурного наследия (памятниках истории и культуры) народов Российской Федерации».
- Положение о государственной историко-культурной экспертизе, утверждённое постановлением № 569 Правительства Российской Федерации от 15.07.2009.
- Правила выдачи, приостановления и прекращения действия разрешений (открытых листов) на проведение работ по выявлению и изучению объектов археологического наследия, утвержденные Постановлением Правительства Российской Федерации от 20.02.2014 № 127.

Государственный эксперт



Зеленцова О.В.

- Положение о порядке проведения археологических полевых работ и составления научной отчётной документации, утвержденное постановлением Бюро Отделения историко-филологических наук Российской академии наук от 27 ноября 2013 г. № 85.

### **Факты и сведения, выявленные и установленные в результате проведенных исследований**

Экспертируемые земельные участки подлежат воздействию земляных, строительных, хозяйственных работ в связи со строительством Южно-Европейского газопровода на участке Починки-Анапа. Это небольшие участки под прокладку кабеля связи для обслуживания Южно-Европейского газопровода. В Починковском районе Нижегородской области обследован участок под проектируемую трассу кабеля связи КП ТМ на км 1,3 до существующей УС Починковского ЛПУ МГ. Длина участка обследования около 1,5 м при ширине 500 м.

В Рузаевском районе республики Мордовия обследовался участок проектируемого кабеля связи от проектируемого АПС на км 92 до муфт реконструируемого ВОЛС Саратов-Горький. Протяженность участка обследования 0,8 км ширина полосы 100 м.

Работы велись на основании Разрешения (открытого листа) №1191 от 31 июля 2015, выданного Министерством культуры РФ на имя Самсоновой А.И.

Целью работ было обследование выше обозначенных локальных участков землеотводов на предмет наличия/отсутствия объектов археологического наследия.

Территории, подлежащие археологическому обследованию, и объемы изыскательских работ определялись протяженностью и шириной землеотводов под проектируемые линии связи.

При проведении исследований ИА РАН опирался на предоставленные ООО «ИТЦ Специальных работ» картматериалы и координаты



проектируемых объектов в системе МСК и WGS84. Для картографических камеральных работ использовалась также спутниковые карты, размещенные на интернет-портале Google.

До начала полевых работ ИА РАН выполнены архивные научно-исследовательские работы и анализ опубликованных данных по территории землеотвода на предмет наличия объектов археологического наследия, известных по архивным данным и полевых археологических работ. Результаты этих архивных исследований, анализ геоморфологии территории обследования представлен в отчете.

Эти территории Нижегородской области и Республики Мордовия археологически исследованы слабо. Согласно анализу архивных материалов на территории Починковского района Нижегородской области ближайшие памятники от участка проектируемой трассы кабеля связи КП ТМ расположены на расстоянии 1,3 км. Это местонахождение Дуброво и Грунтовый могильник Дуброво (Шишкадеевский). Аналогичная ситуация в зоне проектирования на территории Рузаевского района РМ. Здесь ближайший от трассы кабеля связи объект археологического наследия поселение эпохи бронзы Пайгарма расположено в более чем за 2 км, за деревней Пайгарма, к юго-востоку от которой расположен участок проектируемой линии связи.


На этапе полевых работ были обследованы два участка под проектируемую линию связи: выполнен пеший обход, визуальное обследование участков, сбор подъемного материала. Для определения наличия/отсутствия объектов археологического наследия на территории землеотвода выполнены археологические шурфовки.

Археологические разведки проводились в соответствии с требованиями «Положения о порядке проведения археологических полевых работ (археологических раскопок и разведок) и составления научной отчетной документации» (М., 2013).



Участок под строительство трассы кабеля связи КП ТМ на км. 1,3 до существующей УС Починковского ЛПУ МГ имеет протяженность 1478,42 м при ширине 500 м. Землеотвод располагается к западу-северо-западу от д. Дуброво и к юго-востоку от д. Азрапино Нижегородской области. Проектируемая трасса начинается от крановых узлов камер приема и запуска, идет вдоль леса, грунтовой дороги к югу от существующих перемычек и заканчивается в 250 м к юго-юго-востоку от сооружения магистрального газопровода «Починки-Саранск» 0 км. С юга от проектируемой трассы расположена разветвленная овражная система. Большая часть трассы (1014 м.) проходит вдоль грунтовой дороги и этот участок на момент разведок был расчищен от леса бульдозером, в результате чего верхний слой был сильно нарушен и его осмотрен показал отсутствие подъемного материала и иных признаков культурного слоя. Около 500 м трасса проектируется по березовому лесу расположенному на водоразделе, где мест благоприятных для нахождения объектов археологического наследия не найдено, какие-либо водотоки и иные удобные места отсутствовали. Для понимания стратиграфии на краю лесной просеки был заложен археологический шурф, который показал стратиграфию, характерную для лесных почв без наличия признаков культурного слоя. В территории обследования признаков объектов культурного (археологического) наследия не зафиксировано.

На территории Мордовии проектируется трасса кабеля связи расположена на км 92 от АПС до муфт реконструируемого ВОЛС Саратов-Горький. Протяженность участка обследования 0,8 км при ширине 100 м. Трасса начинается у автодороги Татарская Пишля — Пайгарма и проходит по пашне. Вдоль проектируемой трассы идет грунтовая дорога по которой подвозили трубы к строящемуся газопроводу. Затем около 600 м проектируемая трасса идет по низкой пойме р. Пишля, заросшей болотными травами и ивой. На пологом склоне к пойме (в 570 м к западу от запруженной части р. Пишля) на месте будущей постройки АПС был заложен археологический шурф. Культурный слой и археологический материал в




шурфе отсутствовал. Пеший обход трассы и осмотр пашни также не выявил археологического материала.

Таким образом, в соответствии со ст. 33 и 36 ФЗ-73 «Об объектах культурного наследия (памятниках истории и культуры) народов Российской Федерации» при проектировании линий связи на земельных участках на территории Нижегородской области и Республики Мордовия объекты культурного наследия (памятники археологии) отсутствуют.

#### **Обоснование вывода экспертизы:**

В результате проведенных 2015 г. полевых работ ИА РАН было выполнено археологическое обследование двух участков землеотвода на территории Починковского района Нижегородской области и Рузаевского района Республики Мордовия на участках проектирования линий связи по объекту «Расширение ЕСГ для обеспечения подачи газа в газопровод «Южный поток». 2-й этап (Восточный коридор), для обеспечения подачи газа в объеме до 63,0 млрд.м<sup>3</sup>/год. Южно-Европейский газопровод. Участок «Починки – Анапа», км 0 – км 181».

Материалы, представленные в отчете свидетельствуют о научной изученности земельных участков в зоне строительства объекта «Расширение ЕСГ для обеспечения подачи газа в газопровод «Южный поток». 2-й этап (Восточный коридор), для обеспечения подачи газа в объеме до 63,0 млрд.м<sup>3</sup>/год. Южно-Европейский газопровод. Участок «Починки – Анапа», км 0 – км 181» в Починковском районе Нижегородской области и Рузаевском районе Республики Мордовия. Работы выполнены с соблюдением методики производства археологических исследований и хорошо документированы. На территории участка проектируемого строительства линии связи, протяженностью 1,5 км в Починковском районе Нижегородской области и на территории участка проектируемого строительства линии связи, протяженностью 0,8 км в Рузаевском районе Республики Мордовия объекты культурного наследия (памятники археологии) отсутствуют.





## ВЫВОДЫ ЭКСПЕРТИЗЫ:

На земельном участке, подлежащем воздействию земляных, строительных, мелиоративных, хозяйственных работ под строительство объекта «Расширение ЕСГ для обеспечения подачи газа в газопровод «Южный поток». 2-й этап (Восточный коридор), для обеспечения подачи газа в объеме до 63,0 млрд.м3/год. Южно-Европейский газопровод. Участок «Починки – Анапа», км 0 – км 181» в Починковском районе Нижегородской области (трасса кабеля связи КП ТМ на км 1,3 до существующей УС Починковского ЛПУ МГ. Длина участка обследования: 1478,42м при ширине 500 м.) и Рузаевском районе Республики Мордовия (трасса кабеля связи от проектируемого АПС на км 92 до муфт реконструируемого ВОЛС Саратов-Горький. Протяженность участка обследования 0,8 км ширина полосы 100 м.) объекты культурного наследия, включенные в реестр, выявленные объекты культурного наследия либо объекты, обладающие признаками объекта культурного наследия отсутствуют.


Государственный эксперт



**О.В. Зеленцова**

Дата оформления Акта экспертизы: «18» декабря 2015 г.

Государственный эксперт



*Зеленцова О.В.*