

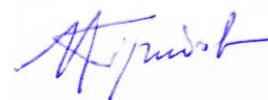
А К Т
ГОСУДАРСТВЕННОЙ
ИСТОРИКО-КУЛЬТУРНОЙ ЭКСПЕРТИЗЫ

документации о выполненных археологических полевых работах, содержащей результаты исследований, в соответствии с которыми определяется наличие или отсутствие объектов, обладающих признаками объектов культурного (археологического) наследия, на земельном участке, выделенном под строительство жилого дома, расположенном по адресу: Нижегородская область, г. Дзержинск, пр. Ленина, д. №31

1. Дата начала проведения экспертизы: 19.11.2015 г.
2. Дата окончания экспертизы: 24.11.2015 г.
3. Место проведения экспертизы: г. Нижний Новгород
4. Заказчик экспертизы: ЗАО «»
5. Сведения об эксперте:

Грибов Николай Николаевич: образование высшее (Нижегородский государственный университет им. Н.И. Лобачевского), кандидат исторических наук, доцент кафедры Истории средневековых цивилизаций Института международных отношений и мировой истории Нижегородского государственного университета им. Н.И. Лобачевского, стаж работы в полевой археологии – 24 года. Государственный эксперт по проведению историко-культурной экспертизы (приказ Министерства культуры РФ №2365 от 07.09.2015 г.). Объекты экспертной деятельности:

- выявленные объекты культурного наследия в целях обоснования целесообразности включения их в реестр;
- земли, подлежащие воздействию земляных, строительных, мелиоративных, хозяйственных работ, предусмотренных статьёй 25 Лесного кодекса РФ работ по использованию лесов (за исключением работ, указанных в пунктах 3, 4 и 7 части 1) и иных работ, в случае, если орган охраны объектов культурного наследия не имеет данных об отсутствии на указанных землях объектов культурного наследия, включённых в реестр, выявленных объектов культурного наследия, либо объектов, обладающих признаками объектов культурного наследия;
- документы, обосновывающие включение объектов культурного наследия в реестр;
- документация, за исключением научных отчётов о выполненных археологических полевых работах, содержащая результаты исследований, в соответствии с которыми определяется наличие или отсутствие объектов, обладающих признаками объекта культурного наследия, на земельных участках, подлежащих воздействию земляных, строительных, мелиоративных, хозяйственных работ, работ по использованию лесов и иных работ;



Эксперт _____ Грибов Н.Н.

– документация или разделы документации, обосновывающие меры по обеспечению сохранности объекта культурного наследия, включённого в реестр, выявленного объекта культурного наследия, либо объекта, обладающего признаками объекта культурного наследия, при проведении земляных, мелиоративных, хозяйственных работ, указанных в настоящей статье работ по использованию лесов и иных работ в границах территории объекта культурного наследия, либо на земельном участке, непосредственно связанном с земельным участком в границах территории объекта культурного наследия.

6. Основания проведения государственной историко-культурной экспертизы:

- ст. 28, 30 Федерального закона №73-ФЗ «Об объектах культурного наследия (памятниках истории и культуры) народов Российской Федерации» от 25.06.2002 г.;
- п. 28г Федерального закона от 22 октября 2010 г. № 135-ФЗ «О внесении изменений в федеральный закон «Об объектах культурного наследия (памятниках истории и культуры) народов Российской Федерации» и отдельные законодательные акты Российской Федерации»;
- Положение о государственной историко-культурной экспертизе (утверждено Постановлением Правительства РФ № 569 от 15 июля 2009 г.);
- Постановление Правительства РФ «О внесении изменений в Положение о государственной историко-культурной экспертизе» от 9 июня 2015 г. №569;
- Договор №б/н от «19» ноября 2015 г. с Грибовым Н.Н. на проведение государственной историко-культурной экспертизы.

7. Информация о том, что в соответствии с законодательством Российской Федерации эксперт несёт ответственность за достоверность сведений, изложенных в заключении:

Настоящим подтверждается, что Государственный эксперт Грибов Николай Николаевич проводящий историко-культурную экспертизу, предупреждён об уголовной ответственности за дачу заведомо ложного заключения по статье 307 Уголовного кодекса Российской Федерации, содержание которой ему известно и понятно.

8. Отношение к заказчику:

Эксперт Грибов Н.Н. не имеет родственных связей с представителями заказчика (с должностными лицами, работниками); не состоит в трудовых отношениях с заказчиком; не имеет долговых или иных имущественных обязательств перед заказчиком; не владеет ценными бумагами, акциями (долями участия, паями в уставных капиталах) заказчика; не заинтересован в результатах исследований и решений, вытекающих из настоящего экспертного заключения, с целью получения выгоды в виде денег, ценностей, иного имущества, услуг имущественного характера или имущественных прав для себя или для третьих лиц.

Эксперт _____ Грибов Н.Н.

9. Объект экспертизы:

Документация о выполненных археологических полевых работах, содержащая результаты исследований, в соответствии с которыми определяется наличие или отсутствие объектов, обладающих признаками объектов культурного (археологического) наследия, на земельном участке, выделенном под строительство жилого дома, расположенном по адресу: Нижегородская область, г. Дзержинск, пр. Ленина, д. №31

10. Цель экспертизы:


Экспертиза документации на предмет выяснения обоснованности и достаточности проведённых мероприятий по определению наличия или отсутствия объектов обладающих признаками объектов культурного (археологического) наследия на участке прокладки кабельной линии на земельном участке, выделенном под строительство жилого дома, расположенном по адресу: Нижегородская область, г. Дзержинск, пр. Ленина, д. №31

11. Перечень документов, представленных заявителем:

Документация о выполненных археологических полевых работах, содержащая результаты исследований, в соответствии с которыми определяется наличие или отсутствие объектов, обладающих признаками объектов культурного (археологического) наследия, на земельном участке, выделенном под строительство жилого дома, расположенном по адресу: Нижегородская область, г. Дзержинск, пр. Ленина, д. №31

12. Сведения об обстоятельствах, повлиявших на процесс проведения и результаты экспертизы: не имеются.**13. Сведения о проведённых исследованиях с указанием использованных методов, объёма и характера выполненных работ и их результатов:**

выполнен анализ всех имеющихся данных по объекту, включающих в себя архивные документы различных категорий, юридические и методические материалы, картографию XVIII–XX вв., научную литературу; результаты исследований, проведённых в рамках государственной историко-культурной экспертизы, сформулированные выводы оформлены в виде Акта; при работе с первичными историческими источниками использованы сравнительно-исторический метод и комплексный метод, предполагающий как сопоставление выводов, полученных в результате раздельного изучения интересующего вопроса по разнохарактерным группам исторического материала, так и совместный анализ первичных источников разной природы, взаимную корректировку их достоверности и полноты.

14. Перечень документов и материалов, привлечённых при проведении экспертизы, а также использованной для неё специальной, технической и справочной литературы:

Эксперт _____ Грибов Н.Н.

Архивные документы

1. Грибов Н.Н. Отчёт об археологическом обследовании отдельных земельных участков на территории Ковернинского, Борского и Володарского районов Нижегородской области экспедицией Нижегородского историко-археологического центра «Регион» в 2002 году // Архив Института археологии РАН. Р-1.
2. Жилин М.Г. Отчёт Горьковской экспедиции за 1985 г. // Архив Института археологии РАН. Р-1. № 11185.
3. Миронос А.А. Отчёт о разведочных работах в Кстовском районе Горьковской области за 1989 г. // Архив Института археологии РАН. Р-1. № 14445.
4. Сорокин А.Н. Отчёт об исследованиях памятников Заболотского торфяника в Сергиев-Посадском районе Московской области и разведках в Нижегородской области в 2002 г. // Архив Института археологии РАН. Р-1. № 22819.
5. Флягин В.А. Отчёт о разведке в бассейнах рек Озёрки и Кудьмы в 1988 г. // Архив Института археологии РАН. Р-1. № 13399.
6. Черников В.Ф. Отчёт 3-го разведочного отряда Горьковской археологической экспедиции за 1959 г. // Архив Института археологии РАН. Р-1. № 1990.

Опубликованные источники

7. Список населённых мест по сведениям 1859 года: Нижегородская губерния. Спб., 1863. Т.25.

Юридические и методические материалы

8. Положение о порядке проведения археологических полевых работ (археологических раскопок и разведок) и составления научной отчётной документации. Утверждено постановлением Отделения историко-филологических наук РАН от 30 января 2013 г. №17.
9. Федеральный закон от 25 июня 2002 г. № 73-ФЗ «Об объектах культурного наследия (памятниках истории и культуры) народов Российской Федерации».
10. Федеральный закон от 22 октября 2010 г. № 135-ФЗ «О внесении изменений в федеральный закон «Об объектах культурного наследия (памятниках истории и культуры) народов Российской Федерации» и отдельные законодательные акты Российской Федерации».
11. Положение о порядке выдачи разрешений (Открытых листов) на право проведения работ по выявлению и изучению объектов археологического наследия, утверждённое приказом № 15 Росохранкультуры от 3 февраля 2009 г.

Эксперт _____ Грибов Н.Н.

12. Положение о государственной историко-культурной экспертизе, утверждённое постановлением № 569 Правительства РФ от 15 июля 2009 г.
13. Постановление Правительства РФ «О внесении изменений в Положение о государственной историко-культурной экспертизе» от 9 июня 2015 г. №569;
14. Свод реставрационных правил. «Рекомендации по проведению научно-исследовательских, изыскательских, проектных и производственных работ, направленных на сохранение объектов культурного наследия (памятников истории и культуры) народов Российской Федерации. Общие положения». СРП-2007 (4-я редакция). М., 2011.

Научная литература

15. Николаенко Т.Д. Археологическая карта России. Нижегородская область. Часть 3. М., 2013.
16. Сафонов Б.А. Археологические работы Дзержинского краеведческого музея в 1940-1941 гг. // КСИИМК. 1947. Вып.17. С. 176-179.
17. Цветкова И.К. Стоянки Балахнинской культуры в области нижнего течения Оки. // МИА. №110. М.-Л., 1963. С.54-84.
18. Харитонычев А.Т. Природа Нижегородского Поволжья. Горький, 1978.

Картография

19. Карта Нижегородского уезда (с частью Балахнинского) 1732 г. Библиотека Академии Наук. Рукописный отдел (г. С.Петербург). № 495.
20. Топографическая карта СССР масштаба 1:100000 съёмки 1953-60 гг., обновлённой в 1984-85 гг.; издание 1987 г. Лист О-38-135.

15. Факты и сведения, выявленные и установленные в результате проведённых исследований.

Рассматриваемая документация разработана в научно-исследовательском предприятии «Архика» (директор И.В. Ануфриева). Она состоит из текстовой части и иллюстративного материала.

В результате исследования документации, представленной на экспертизу и совокупности дополнительных материалов, привлечённых по ходу её проведения, установлено следующее. Земельный участок, выделенный под строительство жилого дома, расположенный по адресу: Нижегородская область, г. Дзержинск, пр. Ленина, д. №31, находится в черте современного города с развитой инфраструктурой.



Эксперт _____ Грибов Н.Н.

На первой карте Нижегородского уезда (1732 г.) землеотвод, отведённый под строительство жилого дома, находится в слабозаселённой местности. Первое упоминание о населённых пунктах в его ближайших окрестностях встречается в письменных источниках начала XVII в. Активное хозяйственное освоение этого района началось только в 1862 г. после открытия железнодорожной станции Чёрное. В 1929 г. севернее неё было начато строительство города Дзержинска, одного из крупнейших центров советской химической промышленности.

Город Дзержинск располагается на низменном левом берегу р. Оки. Вместе со своим окружением – многочисленными посёлками и химическими комбинатами, этот город образует крупный современный промышленный район. Территория его представляет собой песчаную местность, относящуюся ко второй надпойменной террасе. Естественный рельеф здесь образуют сложенные глинистыми и мелкозернистыми песками дюнообразные бугры, гряды, формирующие дюнно-бугристую поверхность с перепадами высот до 6–8 м. Протекающие здесь реки – левобережные притоки р. Оки, невелики и напоминают ручьи. Течение их вследствие небольших уклонов медленное. Своё начало они берут в лесных болотах и озёрах. Локальные водоразделы повсеместно уплощенные и часто заболоченные. В городской черте древние дюнные всхолмления почти повсеместно сглажены, а сам рельеф – искусственно видоизменён в результате активной хозяйственной деятельности за последние 70–80 лет.

В черте г. Дзержинска и в ближайших его окрестностях проводились многочисленные археологические изыскания. Обзор значительной части этих работ опубликован в статье И.К. Цветковой в 1963. Наиболее активно на его территории разведочные исследования проводила экспедиция Дзержинского краеведческого музея под руководством Сафонова Б.А. в 1940-1951 гг. С начала 2000-х гг. в жилых кварталах и в промзоне г. Дзержинска проводится археологическое обследование отдельных земельных участков, выделенных под строительство различных объектов. Ближайшим из них к рассматриваемому землеотводу является участок, связанный со зданием бывшего кинотеатра «Ударник» (пр. Ленина, д. 64). Заложенный здесь в 2002 г. малометражный разведочный шурф вскрыл только городские напластования середины – второй половины XX в. Объекты археологического наследия, включенные в Единый государственный реестр объектов культурного наследия (памятников истории и культуры) народов Российской Федерации, как и недавно выявленные объекты археологического наследия в непосредственной близости от земельного участка, расположенного по адресу: Нижегородская область, г. Дзержинск, пр. Ленина, д. №31, отсутствуют.

Эксперт _____ Грибов Н.Н.

Участок, обследованный в 2015 г. располагается в северо-западном секторе территории города Дзержинск, в зоне жилой застройки, в квартале, ограниченном проспектом Ленина, улицами Пожарского, Бутлерова и Гайдара. К северу от него, находится жилой дом № 29 по ул. Бутлерова, к северо-востоку – здание котельной, к востоку – жилой дом № 27 по ул. Бутлерова и здание газораспределительного пункта, к юго-востоку – жилой дом № 27А по ул. Бутлерова, к юго-западу – здание школы № 9 (д. №31 по пр. Ленина), к северо-западу – жилой дом № 29А по ул. Бутлерова. Его площадь 1774 кв.м. Его кадастровый номер 52:21:0000101:955.

В результате обзора археологической карты Володарского района на землеотводе можно ожидать встретить памятники широкого хронологического диапазона – от мезолита до Нового времени. Наиболее перспективными местами для их обнаружения, скорее всего, являются вершины дюнообразных всхолмлений, которые могли располагаться и в границах землеотвода у д. 31 по пр. Ленина. Однако, его современный рельеф – искусственно спланированный. Отметки дневной поверхности участка лежат в пределах 99–100 м в Балтийской системе высот.

В черте землеотвода во время проведения археологических изысканий велось строительство жилого дома. Строящееся здание на момент обследования занимало 468 кв.м, поэтому реальными археологическими работами на землеотводе была охвачена территория, размером 1306 кв.м.

Проведённые изыскательские работы включали в себя: 1) опрос местных жителей и строителей с целью получения информации о возможных археологических; 2) визуальное обследование территории участка с целью поиска подъемного археологического материала; 3) заложение и исследование малометражного разведочного шурфа.

При визуальном обследовании участка подъемного археологического материала обнаружено не было. Шурф был заложен на небольшой площадке, единственно свободной от строительного мусора, строительных материалов и мест подъезда грузового автотранспорта (судя по фотографиям). Грунт в шурфе разбирался до материка с ручной контрольной переборкой. Шурфовочные работы сопровождалось описанием стратиграфии, фотофиксацией. Всего был исследован один малометражный шурф, площадью 1 кв.м. После снятия переотложенного гумусово-аккумулятивного горизонта был осуществлён контрольный прокоп материка на глубину до 35-40 см (по фотографии).

Какие-либо объекты, обладающие признаками объектов культурного (археологического) наследия по ходу проведённого обследования на земельном участке, выделенном под строительство жилого дома, расположенном по адресу: Нижегородская область, г. Дзержинск, пр. Ленина, д. №31, выявлены не были.

Эксперт _____ Грибов Н.Н.

16. Обоснование выводов экспертизы

Использованный метод исследования следует признать оптимальным для данного землеотвода. Количество исследованных шурфов (приблизительно 1 шурф на 1 га обследуемой площади) и распределение по обследуемому землеотводу являются достаточными для надёжного определения наличия или отсутствия археологических памятников. Локализация вскрытий (шурфов), их приуроченность к площадкам, примыкающим к вершинам дюнообразных всхолмлений соответствует местам наиболее перспективным для обнаружения археологических объектов. Почвенная ситуация в районе обследования позволяет признать контрольный прокоп материка в шурфе на глубину до 30-50 см достаточным для удостоверения в отсутствии культурных напластований. Стратиграфия бортов шурфов, представленная на фотографиях, соответствует их описаниям (текстам). Видовые фотофиксации отдельных участков землеотвода запечатлели характерные особенности рельефа и ориентиры, отмеченные на современной топографической карте.

В целом, мероприятия, отражённые в представленной «Документации о выполненных археологических полевых работах, содержащей результаты исследований, в соответствии с которыми определяется наличие или отсутствие объектов, обладающих признаками объектов культурного (археологического) наследия, на земельном участке, выделенном под строительство жилого дома, расположенном по адресу: Нижегородская область, г. Дзержинск, пр. Ленина, д. №31, соответствуют нормам Федерального закона от 25.06.2002 №73-ФЗ «Об объектах культурного наследия (памятниках истории и культуры) народов Российской Федерации», требованиям и рекомендациям по археологическому обследованию земельных участков, изложенным в «Положении о порядке проведения археологических полевых работ (археологических раскопок и разведок) и составления научной отчётной документации», утвержденном постановлением №17 Отделения историко-филологических наук РАН от 30 января 2013 г.

17. Выводы:


Выполненные археологические полевые работы, результаты которых изложены в представленной на государственную историко-культурную экспертизу «Документации о выполненных археологических полевых работах, содержащей результаты исследований, в соответствии с которыми определяется наличие или отсутствие объектов, обладающих признаками объектов культурного (археологического) наследия, на земельном участке, выделенном под строительство жилого дома, расположенном по адресу: Нижегородская область, г. Дзержинск, пр. Ленина, д. №31», можно считать достаточными для заключения об отсутствии в границах обследованного землеотвода каких-либо объектов, обладающих признаками объектов культурного (археологического) наследия.



Эксперт _____ Грибов Н.Н.

Земляные строительные работы на земельном участке с кадастровым номером 52:21:0000101:955, выделенном под строительство жилого дома, расположенном по адресу: Нижегородская область, г. Дзержинск, пр. Ленина, д. №31 в пределах обследованного землеотвода можно проводить без обременений, относящихся к охране культурного (археологического) наследия.

Дата оформления акта экспертизы: 24 ноября 2015 г.



Государственный эксперт
по проведению государственной
историко-культурной экспертизы

Грибов Н.Н.