


А К Т
ГОСУДАРСТВЕННОЙ
ИСТОРИКО-КУЛЬТУРНОЙ ЭКСПЕРТИЗЫ

документации о выполненных археологических
полевых работах, содержащей результаты исследований,
в соответствии с которыми определяется наличие или
отсутствие объектов обладающих признаками объектов
культурного (археологического) наследия на земельном
участке, выделенном под реконструкцию автостоянки,
расположенный по адресу: г. Нижний Новгород, пр.
Гагарина, у д. 59А

1. Дата начала проведения экспертизы: 12.08.2015 г.
2. Дата окончания экспертизы: 19.08.2015 г.
3. Место проведения экспертизы: г. Нижний Новгород
4. Заказчик экспертизы: ООО «Артан»
5. Сведения об эксперте:

Грибов Николай Николаевич: образование высшее (Нижегородский государственный университет им. Н.И. Лобачевского), кандидат исторических наук, доцент кафедры Истории средневековых цивилизаций Института международных отношений и мировой истории Нижегородского государственного университета им. Н.И. Лобачевского, стаж работы в полевой археологии – 23 года. Государственный эксперт по проведению историко-культурной экспертизы (приказ Министерства культуры РФ №967 от 06.09.2012 г.). Профиль экспертной деятельности: земельные участки, подлежащие хозяйственному освоению; документы, обосновывающие включение объектов культурного наследия в реестр; документы, обосновывающие исключение объектов культурного наследия из реестра; документы, обосновывающие изменение категории историко-культурного значения объекта культурного наследия; документация, обосновывающая проведение работ по сохранению объекта культурного наследия.

6. **Основания проведения государственной историко-культурной экспертизы:**
 - ст. 30 Федерального закона №73-ФЗ «Об объектах культурного наследия (памятниках истории и культуры) народов Российской Федерации» от 25.06.2002 г.;
 - п. 28г Федерального закона от 22 октября 2010 г. № 135-ФЗ «О внесении изменений в федеральный закон «Об объектах культурного наследия (памятниках истории и культуры) народов Российской Федерации» и отдельные законодательные акты Российской Федерации»;
 - Положение о государственной историко-культурной экспертизе (утверждено Постановлением Правительства РФ № 569 от 15 июля 2009 г.);
 - Договор №б/н от «12» августа 2015 г. с Грибовым Н.Н. на проведение государственной историко-культурной экспертизы.

Эксперт  Грибов Н.Н.

7. Информация о том, что в соответствии с законодательством Российской Федерации эксперт несёт ответственность за достоверность сведений, изложенных в заключении:

Настоящим подтверждается, что Государственный эксперт Грибов Николай Николаевич, проводящий историко-культурную экспертизу, предупреждён об уголовной ответственности за дачу заведомо ложного заключения по статье 307 Уголовного кодекса Российской Федерации, содержание которой ему известно и понятно.

8. Отношение к заказчику:

Эксперт Грибов Н.Н. не имеет родственных связей с представителями заказчика (с должностными лицами, работниками); не состоит в трудовых отношениях с заказчиком; не имеет долговых или иных имущественных обязательств перед заказчиком; не владеет ценными бумагами, акциями (долями участия, паями в уставных капиталах) заказчика; не заинтересован в результатах исследований и решений, вытекающих из настоящего экспертного заключения, с целью получения выгоды в виде денег, ценностей, иного имущества, услуг имущественного характера или имущественных прав для себя или для третьих лиц.

9. Объект экспертизы:

«Документация о выполненных археологических полевых работах, содержащая результаты исследований, в соответствии с которыми определяется наличие или отсутствие объектов обладающих признаками объектов культурного (археологического) наследия на земельном участке, выделенном под реконструкцию автостоянки, расположенной по адресу: г. Нижний Новгород, пр. Гагарина, у д. 59А»


10. Цель экспертизы:

Экспертиза документации на предмет выяснения обоснованности и достаточности проведённых мероприятий по определению наличия или отсутствия объектов обладающих признаками объектов культурного (археологического) наследия на земельном участке, расположенном по адресу: г. Нижний Новгород, пр. Гагарина у д.59А.

11. Перечень документов, представленных заявителем:

«Документация о выполненных археологических полевых работах, содержащая результаты исследований, в соответствии с которыми определяется наличие или отсутствие объектов обладающих признаками объектов культурного (археологического) наследия на земельном участке, выделенном под реконструкцию автостоянки, расположенной по адресу: г. Нижний Новгород, пр. Гагарина, у д. 59А»

12. Сведения об обстоятельствах, повлиявших на процесс проведения и результаты экспертизы: не имеются.

Эксперт  Грибов Н.Н.

13. Сведения о проведённых исследованиях с указанием использованных методов, объёма и характера выполненных работ и их результатов:

выполнен анализ всех имеющихся данных по объекту, включающих в себя материалы архива Института археологии РАН (г. Москва), юридические и методические документы, картографию XVIII – XX вв., научную литературу; результаты исследований, проведённых в рамках государственной историко-культурной экспертизы, сформулированные выводы оформлены в виде Акта; при работе с первичными историческими источниками использованы сравнительно-исторический метод и комплексный метод, предполагающий как сопоставление выводов, полученных в результате раздельного изучения интересующего вопроса по разнохарактерным группам исторического материала, так и совместный анализ первичных источников разной природы, взаимную корректировку их достоверности и полноты.

14. Перечень документов и материалов, привлечённых при проведении экспертизы, а также использованной для неё специальной, технической и справочной литературы:

Архивные документы

1. Ануфриева И.В. Отчет об археологической разведке на правом берегу реки Оки на территории г. Н. Новгорода (в пределах Приокского и Советского районов) в 2003 г. // Архив ИА РАН. Р-1. №25751.
2. Блинова М.В. Отчет о работе разведочного отряда историко-филологического факультета Горьковского государственного университета им. Н.И. Лобачевского. 1979 г. // Архив ИА РАН. Р-1. №7963.
3. Грибов Н.Н. Отчет о работе разведотряда экспедиции Нижегородского историко-археологического центра «Регион» в Нижегородской области (в г. Н. Новгороде, в его ближайшей округе и на территории административного подчинения г. Саров) в 1996 г. // Архив ИА РАН. Р-1. №20075.
4. Грибов Н.Н. Отчет об археологической разведке в Приокском, Советском, Нижегородском р-нах г. Н. Новгорода, в Кстовском, Богородском, Лысковском и Пильнинском р-нах Нижегородской обл. в 2009 г. // Архив ИА РАН. Р-1. № 31268.
5. Черников В.Ф. Отчет 3-го разведочного отряда Горьковской археологической экспедиции за 1959 г. // Архив ИА РАН. Р-1. №1990.

Опубликованные источники

6. Писцовая и переписная книги XVII века по Нижнему Новгороду. Спб., 1896.

Эксперт  Грибов Н.Н.

Юридические и методические материалы


7. Положение о порядке проведения археологических полевых работ (археологических раскопок и разведок) и составления научной отчётной документации. Утверждено постановлением Отделения историко-филологических наук РАН от 30 января 2013 г. №17.
8. Федеральный закон от 25 июня 2002 г. № 73-ФЗ «Об объектах культурного наследия (памятниках истории и культуры) народов Российской Федерации».
9. Федеральный закон от 22 октября 2014 г. № 135-ФЗ «О внесении изменений в федеральный закон «Об объектах культурного наследия (памятниках истории и культуры) народов Российской Федерации» и отдельные законодательные акты Российской Федерации».
10. Письмо Министерства Культуры РФ № 31-01-39-ГП от 02.02. 2015 г.
11. Положение о порядке выдачи разрешений (Открытых листов) на право проведения работ по выявлению и изучению объектов археологического наследия, утверждённое приказом № 15 Росохранкультуры от 3 февраля 2009 г.
12. Постановление Правительства РФ «О внесении изменений в Положение о государственной историко-культурной экспертизе» от 9 июня 2015 г. №569;

Литература

13. Ануфриева И.В. Археологические исследования на территории Нижнего Новгорода во второй половине XIX – середине XX вв. // Нижегородские исследования по краеведению и археологии. Вып. 9. Нижний Новгород, 2005. С. 35 – 47.
14. Государственные списки памятников истории и культуры Нижегородской области по состоянию на 01.01.2000: каталог. Н. Новгород, 2001.
15. Николаенко Т.Д. Археологическая карта России. Нижегородская область. Часть 2. М., 2008.
16. Николаенко Т.Д. Археологическая карта России. Нижегородская область. Часть 4. М., 2015 (в печати; при работе использован подготовленный для публикации рукописный вариант книги).
17. Харитонычев А.Т. Природа Нижегородского Поволжья. Горький, 1978.

Картография

18. Карта Нижегородского уезда (с частью Балахнинского) 1732 г. Библиотека Академии Наук. Рукописный отдел (г. С.Петербург). № 495.
19. Топографическая карта СССР масштаба 1:100000 съёмки 1953-60 гг., обновлённой в 1984 – 85 гг.; издание 1987 г. Лист О-38-136.

Эксперт  Грибов Н.Н.

15. Факты и сведения, выявленные и установленные в результате проведённых исследований.


Рассматриваемая документация разработана в ООО «Наследие – НН» (директор Видманов И. Б.). Она включает в себя аннотацию, введение, краткую характеристику обследованного участка, описание полевых изысканий, заключение и альбом иллюстраций.

В результате исследования документации, представленной на экспертизу и совокупности дополнительных материалов, привлечённых по ходу её проведения, установлено следующее. Обследованный земельный участок располагается в Приокском районе г. Нижнего Новгорода в непосредственной близости от проезжей части пр. Гагарина, на его западной стороне, недалеко от его перекрёстка с ул. Кемеровской и остановкой общественного транспорта «Завод им. Фрунзе». Он удалён от линии бровки правого коренного берега реки Оки приблизительно на 400 м. Землеотвод приурочен к засыпанным верховьям Большого Приокского оврага, устье которого, выходит в долину р. Оки. Он имеет форму Г-образной фигуры, вытянутой по линии северо-северо-восток – юго-юго-запад.оси ССВ - ЮЮЗ. Его площадь 9,031 кв.м. Борты оврага подвержены эрозии и связанные с ними засыпанные участки деформируются и проседают. По данным геобурения максимальная мощность засыпки на территории интересующего участка колеблется от 5 до 8,5 м. В настоящее время территория, отведённая под реконструкцию автостоянки - выровненная, её общий уклон имеет северо-западное направление, отметки дневной поверхности колеблются в пределах 155,2 – 151,47 м (в Балтийской системе высот). Она частично заасфальтирована, частично задернована.

Рассматриваемый участок находится как за пределами зоны охраняемого культурного слоя города Нижнего Новгорода, так и за границами других археологических памятников, известных в настоящее время в черте современного города.

Первые сведения об освоении района расположения интересующего землеотвода относятся к XVII в. В XVIII - XIX вв. эта местность оставалась незаселённой, очевидно, из-за близости разветвлённой овражной системы. В советский период территория участка оставалась не освоенной.

На Правобережье р. Оки в пределах нагорной части территории г. Нижнего Новгорода первое археологическое разведочное обследование было проведено в 1959 г. В.Ф. Черниковым. В результате этих работ в непосредственной близости от землеотвода было зафиксировано селище Новинки-3. Памятник (русское селище XVI-XVII вв.) был обнаружен на верхней площадке мыса коренного окского берега, разделяющем два оврага. Повторное обследование этого района состоялось в 1979 г. экспедицией под руководством М.В. Блиновой уже не позволило локализовать этот объект. Связанная с ним территория, очевидно, сильно пострадала при строительстве нового автомобильного (Мызинского) моста через р. Оку, когда на подъезде к этому сооружению естественный рельеф местности был сильно искусственно видоизменён.

Эксперт  Грибов Н.Н.

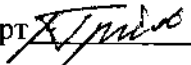
Рассматриваемый участок ориентировочно удалён от местоположения селища Новинки-3 минимум на 600 - 700 м к востоку.

До 2015 г. территория землеотвода не подвергалась специальному обстоятельному археологическому обследованию. Предложенная в рассматриваемой Документации методика разведочных изысканий предполагает проведение площадной (сплошной) разведки по всей территории участка с открытой дневной поверхностью, с поиском подъёмного материала и заложением одного малометражного разведочного шурфа, площадью 4 кв.м. Грунт в шурфе разбирался до материка. Зафиксированные в нём остатки постройки по особенностям кирпичной кладки, и включениям из заполнения связанного с нею котлована, надёжно датируются XX в. Шурфовочные работы сопровождалось описанием стратиграфии, фотофиксацией. Какие-либо объекты, обладающие признаками объектов культурного (археологического) наследия по ходу проведённого обследования в пределах границ землеотвода, расположенного по адресу: г. Нижний Новгород, пр. Гагарина, у д. 59А, выявлены не были.

16. Обоснование выводов экспертизы

Использованный метод исследования следует признать оптимальным для данного землеотвода. Количество исследованных вскрытий (1 шурф на 1 га обследуемой площади) является достаточным для надёжного определения наличия или отсутствия археологических памятников. Локализация шурфа, его приуроченность к открытому задернованному участку, соответствует местам наиболее перспективным для обнаружения археологических объектов. На шурфе вскрытие грунта проведено до материка. Стратиграфия его бортов, представленная на фотографиях, соответствует её описанию (тексту). Видовые фотофиксации землеотвода запечатлело характерные особенности рельефа и ориентиры, отмеченные на его топографической съёмке.

В целом, мероприятия, отражённые в представленной «Документации о выполненных археологических полевых работах, содержащей результаты исследований, в соответствии с которыми определяется наличие или отсутствие объектов обладающих признаками объектов культурного (археологического) наследия на земельном участке, выделенном под реконструкцию автостоянки, расположенной по адресу: г. Нижний Новгород, пр. Гагарина, у д. 59А, соответствуют нормам Федерального закона от 25.06.2002 №73-ФЗ «Об объектах культурного наследия (памятниках истории и культуры) народов Российской Федерации», требованиям и рекомендациям по археологическому обследованию земельных участков, изложенным в «Положении о порядке проведения археологических полевых работ (археологических раскопок и разведок) и составления научной отчётной документации», утвержденном постановлением №17 Отделения историко-филологических наук РАН от 30 января 2013 г.

Эксперт  Грибов Н.Н.

17. Выводы:

Выполненные археологические работы, результаты которых изложены в представленной на государственную историко-культурную экспертизу «Документация о выполненных археологических полевых работах, содержащая результаты исследований, в соответствии с которыми определяется наличие или отсутствие объектов обладающих признаками объектов культурного (археологического) наследия на земельном участке, выделенном под реконструкцию автостоянки, расположенной по адресу: г. Нижний Новгород, пр. Гагарина, у д. 59А», можно считать достаточными для заключения об отсутствии в границах обследованного землеотвода каких-либо объектов, обладающих признаками объектов культурного (археологического) наследия.

Хозяйственное освоение земельного участка, расположенного по адресу: г. Нижний Новгород, пр. Гагарина, у д. 59А, можно проводить без обременений, относящихся к охране культурного (археологического) наследия.

Дата оформления акта экспертизы: 19 августа 2015 г.

Государственный эксперт
по проведению государственной
историко-культурной экспертизы



Грибов Н.Н.